



SERVEIS CULTURALS

Ramon Turró, 120-132, carrer d'Àvila, 2-40, Avinguda d'Icària, 123-197, carrer de la Marina, 20-24, carrer de Salvador Espriu, 1-21, Avinguda del Litoral, 2-22, i carrer del Doctor Aiguader, 78-88. Xarxa de climatització per a la connexió de l'Hospital del Mar. Districtes Sant Martí-Ciutat Vella. Codi: 075/16

VOLUM II

(Barcelona, Barcelonès)

Juny de 2016 a gener de 2017

Núm. Expedient:

470 K121-NB-2016/1-17006


470 K121 NB-2016/2-19241

470 K121 NB-2016/3-19587

470 K121 NB-2016/4-19591

470 K121 NB-2017/4-19776

470 K121 NB-2016/6-19777



Laro Sánchez Bonvehí

Jordi Chorén Tosar



ABANS. SERVEIS CULTURALS S.L.

c. Ventura Plaja 30-32, Àtic 1ª

08028 Barcelona

Telf.: 667 746 340 /637 794 864

ivansalvado.abans@gmail.com /jordichoren.abans@gmail.com

www.facebook.com/Abans

Coordinador
Jordi Chorén

A handwritten signature in black ink, consisting of several overlapping, sweeping strokes that form a stylized representation of the name "Jordi Chorén".

Arqueòleg Director
Laro Sánchez

A handwritten signature in blue ink, featuring a prominent, stylized initial "L" followed by the name "Laro Sánchez" in a cursive script.

A Barcelona, 15 de març de 2022

Índex

VOLUM I

Fitxa tècnica.....	5
Motius de la intervenció	6
Localització.....	7
Marc geogràfic i geològic.....	8
Síntesi històrica i antecedents arqueològics.....	9
La Ciutadella borbònica	19
Metodologia	29
Desenvolupament dels treballs arqueològics	31
Descripció dels trams	31
Àrea d'excavació carrer d'Àvila 2-10 i av. d'Icària 197.....	36
Àrea d'excavació carrer Doctor Aiguader-Hospital del Mar.....	43
Conclusions i interpretació.....	63
Fase 1. Segle XVIII	64
Fase 2. Inicis segle XIX a 1855	66
Fase 3. 1855-1882 Construccions al carrer d'Àvila.	66
Fase 4. 1869-1888 De la Ciutadella a l'Exposició Universal	67
Fase 5. 1888-1927. Etapa final del fort	69
Fase 6. 1927-1990. Pavellons d'accés Hospital del Mar	69
Fase 7. Reforma olímpica	72
Afectació arqueològica.....	73
Bibliografia.....	75
Annexos.....	77
Annex 1.....	78
Fitxes	78
Llistat general d'Unitats Estratigràfiques	79
Fitxes d'estrats	83
Fitxes d'estructures	113
Fitxes de paviments	171
Fitxes de negatius i interestrats.....	184
Fitxes de MR	197

VOLUM II

Annex 2.....	203
Inventaris.....	203
Inventari de material arqueològic.....	204
Taula de codis per a l'inventariat de materials arqueològics.....	205
Annex 3.....	225
Documentació fotogràfica.....	225
Annex 4.....	320
Planimetries	320
Índex de plànols	321

Fitxa tècnica

Nom de la intervenció	Ramon Turró, 120-132, carrer d'Àvila, 2-40, Avinguda d'Icària, 123-197, carrer de la Marina, 20-24, carrer de Salvador Espriu, 1-21, Avinguda del Litoral, 2-22, i carrer del Doctor Aiguader, 78-88
Municipi	Barcelona
Comarca	Barcelonès
Coordenades UTM ETRS89	X 432968.8 / Y 4583066.3 X 433104.8 / Y 4582762.8 X 432658.3 / Y 4582258.3 X 432759.8 / Y 4582111.3 X 432467.3 / Y 4581753.8
Alçada	3,1-7,5 m snm
Tipus de jaciment	Urbà
Tipus d'intervenció	Preventiva
Tipus d'activitat	Control i excavació
Resultat de la intervenció	Positiu
Cronologia	Segle XVIII i segle XIX-XX
Dates de la intervenció	Permís: 29/06/2016 a 31/08/2016 Pròrroga: 01/09/2016 a 28/10/2016 Pròrroga: 31/10/2016 a 31/12/2106 Pròrroga: 18/01/2017 a 25/01/2017
Coordinació	Jordi Chorén Tosar
Direcció	Laro Sánchez Bonvehí
Arqueòleg tècnic	Carles Aguilar, Antoni Bosch, Jordi Chorén, Marta Merino, Noemi Nebot, Marcel Olivé, Jordi Petit, Jordi Serra, Mònica Viamonte
Auxiliars d'arqueologia	Antoni Bosch, Marta Merino, Isabel Muñoz, Montse Piñeiro, Jordi Petit, Mònica Viamonte
Dibuix de camp	Laro Sánchez, Jordi Chorén, Jordi Serra
Topografia	ABANS Serveis Culturals s.l.
Infografia	Markary García, Jordi Chorén
Inventari dels materials	Marcel Olivé
Propietari de la finca	Ajuntament de Barcelona
Règim jurídic de la finca	Pública
Promoció i finançament	ACSA Obras e Infraestructuras S.A.U.
Codi	075/16
Superfície total del traçat	6.840m ²
Superfície afectada	606m ²
Protecció existent	Zona d'Interès Arqueològic / BCIN.



Annex 2 Inventaris

Inventari de material arqueològic

El siglat del material s'ha efectuat d'acord amb el següent criteri:

	Codi Servei d'Arqueologia de l'Ajuntament de Barcelona: 075/16
	Any en que s'ha realitzat la intervenció arqueològica: 16 (2016)
	Els següents díigits corresponents a la unitat estratigràfica: 00, 01, 02 , etc....
	Numero de referència de les peces dibuixades: s'inicia sempre a cada estrat a 1 .

L'inventari del material arqueològic s'ha fet seguint les següents directrius:

A l'encapçalament de la fitxa s'indica el nom de la intervenció **Xarxa climatització per a la connexió a l'Hospital del Mar**, el Codi d'intervenció: **075/16** i el número d'UE.

En les següents 11 columnes es detallen les dades de cada una de les peces.

<u>Nº Peça</u>	Indica el número d'inventari de cada peça que presenti alguna particularitat (formes, importacions, decoracions, objectes de metall, objectes singulars, etc...). A cada estrat comença per 1.
<u>Quantitat fragments:</u>	Número de fragments inventariats de cada classe o tipus.
<u>Classificació:</u>	Ens indica la producció i el tipus de la peça.
<u>Definició fragment:</u>	Ens indica el tipus de fragment de la peça inventariada.
<u>Forma:</u>	Tipologia de la peça.
<u>Tècnica:</u>	Indica si la peça està feta a mà o a torn.
<u>Pasta:</u>	Tipus de coccí i granulometria.
<u>Decoració (Externa i interna):</u>	Breu descripció de les decoracions o els acabats de les peces, tant externes com internes.
<u>Acabat (Extern i intern):</u>	Breu descripció dels acabats de les peces, tant extern com intern.
<u>Cronologia:</u>	Datació aproximada de la peça.
<u>Observacions:</u>	Informació complementària de la peça.

Taula de codis per a l'inventariat de materials arqueològics

CERÀMICA

1.CLASSIFICACIÓ

11000	Prehistòria	13050	campaniana / vernís negre indeterminada
11001	Neolítica	13051	precampaniana
11050	del Coure	13052	campaniana A
11100	del Bronze	13053	campaniana A tardana
11101	del Bronz antic	13054	campaniana B
11102	del Bronze mig	13055	campaniana B-oide
11103	del Bronze final	13056	campaniana C
12000	Protohistòrica sense determinar	13057	campaniana emporitana
12001	fenò-púnica indeterminada	13058	etrusca vernís negre
12002	fenò-púnica engalba vermella	13059	imitacions campanianes
12003	fenò-púnica engalba negra	13060	vernís negre púnic
12004	no-púnica engalba comuna		
12005	grega d'occident	13100	terra sigillata indeterminada
12050	roja a torn	13101	presigillata
12051	engalba roja	13102	TS precoç
12052	pintada	13103	TS aretina
12053	comuna ibèrica	13104	TS itàlica
12054	grisa de la costa catalana	13105	TS tardo-itàlica
12055	grollera	13106	TS sudgàl·lica
12056	grans recipients d'emmagatzematge	13107	TS marmorata
13000	Món Clàssic sense determinar	13108	TS clara B
13001	grega indeterminada	13109	TS hispànica tardana
13002	<i>buchero nero</i>	13110	TS hispànica indeterminada
13003	àtica de figures negres	13111	TS africana A
13004	àtica de figures vermelles	13112	TS africana A/D
13005	àtica vernís negre	13113	TS africana A/C
13006	taller de les petites estampetes	13114	TS africana C
13007	taller de Rhode	13115	TS africana D
13008	taller de Nikia-Ion	13116	TS africana indeterminada
13009	taller de pàteres 3 palmetes radials	13117	imitacions TS hispànica
		13118	TS clara
		13119	TS lucente

13120	paleocristiana grisa	13300	àmfora indeterminada
13121	paleocristiana ataronjada	13301	àmfora massaliota
13122	late Roman C	13302	àmfora feno-púnica
13123	produccions orientals (corintia)	13303	àmfora ebussitana
13124	vidriada romana	13304	àmfora romana
13125	imitacions clara D	13305	àmfora greco-itàlica
13126	paleocristiana pintada	13306	àmfora itàlica
		13307	àmfora gàl·lica
13150	parets fines indeterminades	13308	àmfora hispànica
13151	parets fines itàliques	13309	àmfora bètica
13152	parets fines d'Acco	13310	àmfora de la Tarraconense
13153	parets fines sudgàl·liques	13311	àmfora lusitana
13154	parets fines "clofolla d'ou"	13312	àmfora africana
13155	parets fines hispàniques	13313	àmfora oriental
13156	imitacions parets fines	13314	suports d' àmfores
		13315	amforiscs
13200	llàntia indeterminada	13316	disc de terra cuita
13201	llàntia grega	13317	taps
13202	llàntia republicana	13318	fragments de vasos retallats
13203	llàntia republicana vernís negre	13319	altres accessoris
13204	llàntia imperial	13320	dolia
13205	llàntia imperial de volutes	13321	àmfora rodia
13206	llàntia imperial de disc	13322	àmfora corintia
13207	llàntia africana de canal	13323	àmfora Samos
13208	llàntia africana		
13209	llàntia africana paleocristiana	13400	comuna a torn oxidada d'època indeterminada
13210	llàntia africana ARS	13401	comuna a mà oxidada d'època indeterminada
		13402	comuna a torn reduïda d'època indeterminada
13250	comuna oxidada	13403	comuna a mà reduïda d'època indeterminada
13251	comuna reduïda	13404	comuna oxidada d'època indeterminada
13252	comuna baix-imperial	13405	comuna reduïda d'època indeterminada
13253	comuna engalba blanca	13406	comuna a torn bescuitada indeterminada
13254	comuna engalba negra		
13255	comuna engalba vermella	13500	comuna oxidada medieval
13256	comuna roig pompeïà	13501	comuna reduïda medieval
13257	comuna itàlica	13502	comuna bescuitada medieval
13258	comuna africana de cuina		
13259	comuna emporitana oxidada		
13260	comuna de cuina acurada		
13261	imitacions de comuna africana		
13262	comuna bescuitada		
13263	ceràmica comuna de Lípari		
13264	ceràmica daurada		
13265	ceràmica eivissenca tardo antiga		
13266	ceràmica de Pantelleria		
13267	ceràmica itàlica tardo antiga		

14000	Món medieval i modern indeterminat	14125	blanca i blava de la figueta
14001	comuna oxidada a mà	14126	blanca i blava de la cirera
14002	comuna oxidada a torn	14127	blanca i blava Paterna-Manises
14003	comuna oxidada vidriada	14129	blanca i groga "orla d'influència del Renaixement"
14004	comuna reduïda a mà		
14005	comuna reduïda a tonr	14200	reflex metàl·lic
14006	comuna reduïda vidriada	14201	reflex metàl·lic producció catalana
		14202	reflex metàl·lic de l'ungla
14050	islàmica indeterminada	14203	reflex metàl·lic de sanefa amb gallons
14051	islàmica verd-manganès	14204	reflex metàl·lic de sanefa amb fulles
14052	islàmica melada	14205	reflex metàl·lic de sanefa en negatiu
14053	islàmica corda seca total	14206	reflex metàl·lic decoració floral
14054	islàmica corda seca parcial	14207	reflex metàl·lic de fons picat
14055	islàmica esgrafiada	14208	reflex metàl·lic de pinzell-pinta
14056	islàmica pintada	14209	reflex metàl·lic decoració geomètrica
14057	islàmica daurada reflex metàl·lic	14210	reflex metàl·lic amb lletres o anagrames
14058	islàmica a mottle	14211	reflex metàl·lic i blava
14059	islàmica comuna oxidada	14212	reflex metàl·lic de Paterna
14060	islàmica comuna reduïda	14213	reflex metàl·lic de Manises
14061	islàmica manganès sota coberta melada	14214	reflex metàl·lic de Paterna-Manises
14062	islàmica vidriada	14215	reflex metàl·lic sanefa reticulada
		14250	blanca i manganès
14100	vidriada blanca	14251	blanca-manganès blau i manganès
14101	blanca i blava	14252	blanca-manganès verd i manganès
14102	blanca i blava de Barcelona	14253	blanca-manganès verd i manganès de Paterna
14103	blanca i blava catalana	14254	blanca-manganès verd i manganès de Manises
14104	blanca i blava d'orles diverses	14255	blanca-manganès verd i manganès catalana
14105	blanca i blava de la botifarrada	14256	blanca-manganès i verd
14106	blanca i blava de l'arracada	14257	blanca-manganès i polícroma
14107	blanca i blava d'influència francesa		
14108	blanca i blava de la cirereta	14300	pisa blanca
14109	blanca i blava de faixes o cintes	14301	pisa decorada
14110	blanca i blava de la Segarra	14302	porcellana
14111	blanca i blava d'Escornalbou	14303	Pickman/Cartuja
14112	blanca i blava de la panotxa	14304	d'importació
14113	blanca i blava regalats	14305	maiolica ligura
14114	blanca i blava de Poblet	14306	polícroma
14115	blanca i blava de sanefa negativa		
14116	blanca i blava de transició	14400	vaixella segle XX
14117	blanca i blava amb la Tau		
14118	blanca i blava d'influència de Savona	15000	material ceràmic no recipient
14119	blanca i blava corbata o palmera		
14120	blanca i blava ditada		
14121	blanca i blava de blondes		
14122	blanca i blava de Paterna		
14123	blanca i blava de Manises		
14124	blanca i blava de Manises i groga		

2. DEFINICIÓ DEL FRAGMENT

Sense forma	SN
Sense definir	SD
Perfil sencer	PS
Vora	VO
Nansa	NA
Arrencament de nansa	AN
Coll	CO
Carena	CR
Llavi	LL
Fons	FO
Abocador	AB
Escòria	ER
Pom agafador	AG
Broc	BR
Orelleta	OR
Peu	PE
Pivot	PI
Bec	BE

Per a llànties:

<i>Infundibulum</i>	IN
Pico (<i>rostrum</i>)	RO
Orla (<i>margo</i>)	MA
Disc	DI
Volutes	VL

3.TIPOLOGIA: per materials del Món Clàssic amb una tipologia ja establerta.

ABAS.	Abascal
AFRIC.	Africana
AGUARD.	Aguarod
ALM.	Almagro
ATL..	Atlante
BAIL.	Bailey
BEL.	Beltran
BRUCK.	Bruckner
DECHEL.	Dechelette
DRAG.	Dragendorf
DRES.	Dressel
EBUS.	Ebusitana
GOUD.	Goudineau
H.	Hayes
HALT.	Haltern
HERM.	Hermet
KEAY	Keay

LAMB.	Lamboglia
LAIET.	Laietana
LOPEZ	López Mullor
LUDOW.	Ludowici
M.	Morel
MEZQ.	Mezquiriz
OBER.	Oberaden
OELM.	Oelman
OST.	Ostia
O SO.	O SOald
PALL..	Pallarès
PASC.	Pascual
RIG.	Rigoir
RITT.	Ritterling
SAL.	Salomonson
SPT.	Spitzer

4.FORMA: per a materials no classificats tipològicament.. Bàsicament ceràmiques prehistòriques, medievals i moderne s.

Ceràmica a mà:

Bol/vas carenat	BCA
Bol/vas cilíndric	BCI
Bol/vas bitroncocònic	BBT
Bol/vas troncocònic	BTR
Bol/vas elíptic	BEL
Bol/vas globular	BGL
Bol/vas globular amb coll	BGC
Bol/vas germinat	BGE
Bol/vas múltiple	BMU
Bol/vas ovoide	BOV
Bol/vas perfil en S	BPS
Bol/vas semiesfèric	BSE
Bol/vas subesfèric o subesfèric de vora exvasada	BSU
copa	COP
cullera	CUL
formatgera	FOR
forma indeterminada	FIN
fragment retallat no perforat	FRN
fragment retallat perforat	FRP
gresol	GES
paleta	PAL
plat carenat	PCA
plat/tapadora	PLT
plata	PLA

suport	SOP	Forma indeterminada	FIN
tassa	TAS	Gerra	GER
		Gerreta	GET
<u>Ceràmica a torn:</u>		Gerro	GRR
<u>Ceràmica grega</u>		Gibrell	GIB
Alabastró	ALA	Got	GOT
Àmfora	AMF	Greixonera	GRE
Aryballos	ARY	Guardiola	GUA
Hydria	HYD	Llàntia cassola i bec pessigat	LCB
Kalathos	KAL	Llàntia peu alt	LPA
Kratera calze	KCA	Llàntia piquera	LPI
Kratera campana	KCP	Llumanera	LLU
Kratera columnes	KCO	Menjadora	MEN
Kratera volutes	KVO	Mesura	MES
Kylix	KYL	Morter	MOR
Lebes	LEB	Motlle	MOT
Lekytos	LEK	Motlle sigillata	MSG
Oinochoe	OIN	Olla	OLL
Pelike	PEL	Olla patina cendrosa	OPC
Skiphos	SKI	Orsa	ORS
Stamnos	STA	Pàtera	PTT
Ungüentari bulb	UBU	Plat	PAT
Ungüentari fusiforme	UFU	Plat d'ala	PDA
Ungüentari	UGU	Plat/tapadora	PTA
		Plat/tapadora vora fumada	PTF
<u>Ceràmica clàssica, medieval i moderna</u>		Plata	PLA
Abeurador	ABE	Plat tallador	PTL
Ampolla	AMP	Poal	POA
Bací	BAC	Pot	POT
Barral	BLN	Pot de farmàcia	PFA
Bol	BOL	Rentamans	REN
Canalobre	CAN	Safata	SAF
Cassola	CSS	Saler	SLR
Cassola patina cendrosa	CSC	Salsera	SAL
Càntir	CAT	Servidora	SEV
Catúfol	CAF	Setrill	SET
Colador	COL	Sitra	SIT
Copa	COP	Suport	SOP
Cossi	COS	Suport d'anell	SAN
Cremaperfums	CRP	Suport rodet	SRD
Cubell	CUB	Tallador	TAL
Escalfeta	ESF	Tapadora	TAP
Escudella	ESC	Tassa	TAS
Escudella d'orelletes	EOR	Tenalla	TEN
Fogó	FOG	Tinter	TIN
Formes amb abocador	FAB	Tupí	TUP
Formes obertes	FOB	Urna	URN
Formes tancades	FTA	Xocolatera	XOC

Material ceràmic no recipient (codi classificació 15000):

Artefacte no definit	AND
Bola	BLA
Cilindres de forn	CFO
Dena	DEN
Figura antropomorfa	FAN
Figura zoomorfa	FZM
Fragment d'argila indet.	FAI
Fussaiola	FUS
Joguina	JOG
Màscara	MAS
Pes de teler circular	PTC
Pes de teler oval	PTO
Pes de teler rectangular	PTR
Pes de teler indeterminat	PTI
Pes de teler troncocònic	PTT
Pipes	PIP
Placa	PLC
Rodet	ROD
Tres peus terrisser	TPT
Disc circular terrisser	DCT
Suport llar de foc	SLF
Peça circular foradada	PCF

4.TÈCNICA

A mà	MA
A torn	TO
A torn lent	TL
A motlle	MO
Motlle cistelleria	MC
Ensamblada	EN
Indeterminada	IN

5.DECORACIÓ

Acanalada	AC
Aiguada	AG
Aplicació	AL
Aplicació metàl·lica	AM
Aplicació pasta blanca	AL
Aplicació pasta roja	AR
Aplicació pedres	AP
Baquetons	BA
Barbotina	BB
Bigoti	BI

Botons	BO
Calada	CA
Cordons digitacions	CD
Cordons incisió	CI
Cordons impressió	CM
Cordons llisos	CL
Cordons pessigats	CP
Ditada	DI
Esgrafiada	ES
Excisa	EX
Impresa canya/os	IO
Impresa cardial	IC
Impresa cistelleria	IL
Impresa digitada	ID
Impresa espàtula	IE
Impresa estampillada	NP
Impresa pinta	LL
Impresa punxó	MA
Impresa puntillada	MG
Impresa raspatllada	MO
Impresa teixit	IT
Impresa ungulada	IU
Impresa fent incisió	IM
Impressions diverses	IF
Incisa	IN
Incisa pintada	NP
Llengüeta	LL
Mamellons	MA
Mangra	MG
Motlle	MO
Mugró	MU
Ondulació en vora	OV
Perforada	PF
Pessigada	PE
Pintada blanca	PB
Pintada negra	PN
Pintada roja	PR
Pintada roig-marronós	PM
Polícroma	PP
Pseudoexcisa	PS
Rodeta	RO
Vernís roig	VR

6.PASTA

Grollera	GO
Grollera oxidada	GO
Grollera reduïda	GR



Grollera mixta	GM
Acurada oxidada	AO
Acurada reduïda	AR
Acurada mixta	AM
Acurada bescuitada	AB
Grollera bescuitada	GB
Bescuitada	BE
Caolinítica	CA

7. ACABATS

Allisat	AL
Allisat amb fang	AF
Arenós	AR
Brunyit	BR
Encastació de fang	EF
Engalbat	EN
Esmaltat	EM
Espatulat	ES
Estriat	ET
Marques terrisser	MT
Pàtina cendrosa	PC
Pentinada	PE
Pintat	PI
Rugós	RU
<i>Strice</i>	ST
Vernissat	VE
Vidrat	VI

METALL

1.CLASSIFICACIÓ

20000	indeterminat
20001	bronze
20002	ferro
20003	plata
20004	or
20005	plom
20006	aleacions diverses
20007	altres metalls
20008	coure

2.FORMA

Agulla	AGU
Agulla de cap	AGC
Alabarda	ALB
Àncora	ANC
Anell	ANL
Anella	ANE
Arracada	ARR
Arreus de cavall	ARC
Artefacte indeterminat	ATI
Ast	AST
Bala	BAL
Barra	BRR
Bola/boleta	BLT
Bomba	BOM
Botó	BOT
Braçalet	BRA
Cadena	CAD
Clau	CLA
Dena	DEN
Destral	DRT
Diadema	DMA
Didal	DID
Elements de carro	ECR
Elements religiosos	ERE
Enformador	ENF
Escarpa	EPA
Escòria	ESR
Escultura	ESC
Escut	EST
Espasa	ESP
Falcata	FAL
Fíbula indeterminada	FBI

Fíbula anular	FAN
Fíbula d'apèndix caudal	FAC
Fíbula de bucla	FBU
Fíbula de naveta	FNA
Fíbula de pivot	FPV
Fíbula doble ressort	FDR
Fíbula indígena de colze	FIC
Figura antropomorfa	FAN
Figura zoomorfa	FZM
Fil/frag. Riscle/anell/braçalet	FFR
Frontissa	FTS
Ganivet	GNV
Gerra	GER
Gobelet	GOB
Llingot	LIN
Mirall	MRL
Moneda	MON
Pectoral	PEC
Penjant	PJA
Pinces	PNC
Placa	PLC
Pondus	PON
Punta fletxa	PFL
Punta llança/javelina	PLJ
Punxó	PNX
Punyal	PNY
Serra	SER
Sivella	SIV
Vas	VAS
Xinxeta	XIN

3. TÈCNICA

Forja	FJ
Fosa	FS
Cisellar	CS
Repussar	RP
Calat	CL



VIDRE

1. CLASSIFICACIÓ

30000	vidre
30001	pasta vítreia
30002	cristall
30003	escòria

2. DEFINICIÓ DEL FRAGMENT

Sense forma	SF
Sense definir	SD
Perfil sencer	PS
Vora	VO
Nansa	NA
Arrencament de nansa	AN
Coll	CO
Carena	CR
Llavi	LL
Fons	FO
Peu	PE
Pivot	PI
Bec	BE
Pom/agafador	AG
Escòria	ER
Boca	BO

3. FORMA

Fragment no definit	VIN
Ampolla	AMP
Amforisc	VAR
Barreta	BAR
Bol	BOL
Camafeu	VCS
Copa	COP
Dena	DEN
Element construcció	VEC
Element d'ús funerari	VEF
Element d'ús personal	VEP
Flascons	VFL
Gerra	GER
Plat	PAT
Plata	PLA
Setrill	SET
Ungüentari	UGU
Vas	VAS

4. TÈCNICA

Realització no definida	VIN
Vidre-mosaic	AMP
Motlle decorat	VAF
Motlle baix relleu	MB
Motlle volum rodó	MR
Poliment	VL
Tallat	VT
Gravat	VG
Amb aplicacions	VA
Fondi d'or	VO
Pintat	VP
Bufat	VG

MATERIAL LÍTIC

1. CLASSIFICACIÓ

40000	indeterminat
40001	sil·lex
40002	quars
40003	jaspi
40004	granit
40005	arenisca
40006	volcànic
40007	micaesquistos
40008	caliça
40009	marbre
40010	alabastre
40011	conglomerat
40012	traverti
40013	pissarra
40014	pedres precioses
40015	minerals
40016	fòssils
40017	rierencs
40018	calcària

2. FORMA

Pedra tallada no retocada ascla	ASC
Pedra tallada no retocada fulla	FLL
Pedra tallada no retocada rebuig	REB
Nucli fragmentat	FNU
Nucli amb còrtex	NCO
Nucli sense còrtex	NSC
Pedra retocada perforador	PFD
Pedra retocada gratador	GRA
Pedra retocada rascadora	RAS
Pedra retocada làmina de dors	LDO
Pedra retocada làmina retocada	LRE
Pedra retocada punta de dors	PDO
Pedra retocada punta (retoc simple)	PUN
Pedra retocada geomètric	GEO
Pedra retocada denticulat	DNT
Pedra retocada truncadura	TRU
Pedra retocada punta de fletxa	PFL
Pedra retocada osca	OSC
Pedra polida cisell	CIS
Pedra polida destrat	DTA
Allisador	ALS
Àncora	ANC

Anell	ANE
Artefacte indeterminat	ATI
Artefacte no definit	ATD
Baix relleu	BAR
Bala	BAL
Bola	BLA
Braçalet	BRA
Braçalet d'arquer	BÇA
Cassoleta	CTA
Dena	DEN
Enformador	ENF
Escultura	ESC
Figura zoomorfa	FZM
Figura antropomorfa	FAN
Gresol	GES
Inscripció	INS
Mà de molí	MMO
Molí barquiforme	MBA
Molí (roda)	MOL
Morter	MOR
Motlle de fundició	MFU
Peça circular foradada	PCF
Peça circular no foradada	PCN
Pedestal	PED
Penjant	PJA
Placa	PLC
Placa decorada	PDC
Placa foradada	PFD
Punyal	PNY
Sarcòfag	SAR

MATERIALS CONSTRUCCIÓ

1. CLASSIFICACIÓ

50000	alabastre
50001	arenisca
50002	elements ceràmics
50003	estuc/arrebossat
50004	fusta
50005	ímbrex
50006	indeterminat
50007	maó
50008	marbre
50009	morter
50010	mosaic
50011	tessel·les
50012	opus signinum
50013	pintura/estuc pintat
50014	rajoles
50015	tegula
50016	tegula "mammata"
50017	tegula de suports
50018	terracotes
50019	tovots/tapial
50020	cornisa
50021	columna
50022	capitell
50023	carreu
50024	antefix
50025	canonada
50026	gàrgola
50027	tubuli
50028	teula vidrada
50029	teula
50030	rajola blanca i blava (XVI)
50031	rajola blanca i blava moderna (XVI-XVIII)
50032	rajola polícroma (XVIII-XIX)
50033	rajola polícroma anterior (XVIII)
50034	rajola blanca i blava anterior (XVIII)
50035	canaló
50036	motllura
50037	rajola vidrada
50038	totxana

MATERIA ORGÀNICA

1. CLASSIFICACIÓ

60000	matèria orgànica general
60001	os
60002	ivori
60003	closca
60004	fusta treballada
60005	teixit
60006	cuïro
60007	vegetals
60008	paper
60050	restes antropològiques
60051	macrofauna
60052	microfauna
60053	fauna aquàtica
60054	malacofauna
60055	fusta no treballada
60056	carbó
60057	granes
60058	fauna terrestre no definida

2. FORMA

Agulla	AGU
Agulla de cap agulla o punxó	AGC
Ampolla	AMP
Anell	ANE
Aplic	APL
Artefacte d'os/petxina/ivori	OPI
Artefacte no definit	AND
Beiana	BEI
Bossa	BSA
Botó	BOT
Braçalet	BRA
Caixa	CXA
Calçat	CÇA
Cistell	CTL
Cistelleria	CIS
Corda	CDA
Corn tallat	COT
Cullera	CUL
Cullereta tocador	CUT
Dau	DAU
Dena	DEN
Dent decorada	DTD

Dent perforada	DTP
Diari	DIA
Enformador	ENF
Espàtula	ESP
Falange decorada	FLD
Figura antropomorfa	FAN
Figura zoomorfa	FZM
Fitxa de joc	FIJ
Frontissa	FTS
Fus	FUS
Fusta frag. Indet.	FFI
Fusta construcció naval	FCO
Fusta construcció	FCN
Ganxet	GAN
Màneg	MEC
Marcador	MCD
Penjant	PJA
Petxina frag. Polida	POP
Pinta	PNT
Polidor	PUL
Punta fletxa	PFL
Punxó	PNX
Punyal	PNY
Raspall	RAS
Resquill apuntat	RQA
Sabates	SAP
Tapadora	TAP
Teixit	TXI
Ullal porc senglar tallat	UPS

3. TÈCNICA

Matèria prima sense modificar	MPS
Matèria prima en procés de fabricació	MPF
Matèria prima modificada	MPM

MOSTRES PER A ANÀLISIS

70000	terra
70001	morter
70002	pedra
70003	metall
70004	carbó (anàlisi antracològica)
70005	pol·len
70006	granes
70007	llavors
70008	carbó (C14)

INTERVENCIÓ: Xarxa climatització per a la connexió a l'Hospital del Mar	SECTOR:	U.E.:
CODI: 075/16		01

Núm diferenc	Quantitat fragments	Classificació	Definició fragment	Forma	Tècnica	Pasta	Decoració		Acabat		Cronologia	observacions
							Externa	Interna	Extern	Intern		
	1	14100	OR	EOR	TO	AO			VI	VI		
	1	14003	VO	FIN	TO	AO			VI	VI		
	1	14003	VO	MOR	TO	AO			VI	VI		

INTERVENCIÓ: Xarxa climatització per a la connexió a l'Hospital del Mar

CODI: 075/16

SECTOR:

U.E.:

11

Núm diferen	Quantitat fragments	Classificació	Definició fragment	Forma	Tècnica	Pasta	Decoració		Acabat		Cronologia	observacions
							Externa	Interna	Extern	Intern		
	1	14002	SN	FIN	TO	AO						
	1	14103	SN	PAT	TO	AO			VI	VI	s.XVII	Dec.ind.
	1	14103	VO	PAT	TO	AO			VI	VI	s.XVII	Dec.ind.
	1	14300	FO	PAT	TO	AO			VI	VI	s.XVIII	
	1	14003	SN	FIN	TO	AO			VI	VI		
	1	14002	SN	FIN	TO	AO				VI		
	1	14003	VO	PAT	TO	AO			VI			

INTERVENCIÓ: Xarxa climatització per a la connexió a l'Hospital del Mar	SECTOR:	U.E.:
CODI: 075/16		149

Núm diferenc	Quantitat fragments	Classificació	Definició fragment	Forma	Tècnica	Pasta	Decoració		Acabat		Cronologia	observacions
							Externa	Interna	Extern	Intern		
	1	14003	SN	FIN	TO	AO			VI			
	1	14003	VO	PAT	TO	AO			VI	VI		
	1	14100	SN	FIN	TO	AO			VI	VI		
	1	14100	SN	FIN	TO	AO			VI			
	1	14303	SN	PAT	MO	AO			VI	VI	s.XIX meitat-s.XX	Dec.ind.
	1	14003	SN	OLL	TO	GO			VI			

INTERVENCIÓ: Xarxa climatització per a la connexió a l'Hospital del Mar	SECTOR:	U.E.:
CODI: 075/16		150

Núm diferenc	Quantitat fragments	Classificació	Definició fragment	Forma	Tècnica	Pasta	Decoració		Acabat		Cronologia	observacions
							Externa	Interna	Extern	Intern		
	1	14005	SN	FIN	TO	GR						
	1	14300	VO	PAT	MO	AO			VI	VI	s.XVIII meitat-s.XIX	
	1	14003	VO	PAT	TO	AO			VI	VI		

INTERVENCIÓ: Xarxa climatització per a la connexió a l'Hospital del Mar

CODI: 075/16

SECTOR:

U.E.:

151

Núm diferenc	Quantitat fragments	Classificació	Definició fragment	Forma	Tècnica	Pasta	Decoració		Acabat		Cronologia	observacions
							Externa	Interna	Extern	Intern		
	1	14107	SN	PAT	TO	AO			VI	VI	s.XVIII meitat-s.XIX inici	Dec.floral
	2	14300	SN	FIN	MO	AO			VI	VI	s.XIX-s.XX	
	1	14300	FO	PAT	MO	AO			VI	VI	s.XIX-s.XX	
	1	14002	SN	FIN	TO	AO						
	1	14400	VO	PAT	MO	AO			VI	VI	s.XX	

INTERVENCIÓ: Xarxa climatització per a la connexió a l'Hospital del Mar	SECTOR:	U.E.:
CODI: 075/16		173

Núm diferenc	Quantitat fragments	Classificació	Definició fragment	Forma	Tècnica	Pasta	Decoració		Acabat		Cronologia	observacions
							Externa	Interna	Extern	Intern		
	1	14302	SN	FIN	MO	AO			VI	VI	s.XIX-s.XX	
	1	14003	VO	GIB	TO	AO			VI			
	1	14303	VO	PAT	MO	AO			VI	VI	s.XIX meitat-s.XX	Dec.vegetal

INTERVENCIÓ: Xarxa climatització per a la connexió a l'Hospital del Mar

SECTOR:
U.E.:
CODI: 075/16

35

Núm diferenc	Quantitat fragments	Classificació	Definició fragment	Forma	Tècnica	Pasta	Decoració		Acabat		Cronologia	observacions
							Externa	Interna	Extern	Intern		
	1	14002	VO	FIN	TO	AO						
	6	14003	SN	FIN	TO	GO			VI			
	2	14003	VO	OLL	TO	GO			VI			
	1	14003	NA	OLL	TO	GO			VI			
	1	14003	VO	PAT	TO	AO			VI			
	1	14003	VO	GIB	TO	AO			VI			
	1	14003	VO	FIN	TO	AO		IN	VI			
	2	14005	SN	FIN	TO	AR						
	1	14120	VO	PAT	TO	AO			VI	VI	s.XVII	
	1	14120	SN	PAT	TO	AO			VI	VI	s.XVII	
	1	14103	VO	PAT	TO	AO			VI	VI	s.XVII	Dec.ind.
	1	14114	SN	PAT	TO	AO			VI	VI	s.XVII últim quart- s.XVIII 1r quart	
	1	14107	PS	PAT	TO	AO			VI	VI	s.XVIII 2a meitat-s.XIX inici	
	1	14003	SN	FIN	TO	AO				VI		

INTERVENCIÓ: Xarxa climatització per a la connexió a l'Hospital del Mar

CODI: 075/16

SECTOR:
U.E.:

89

Núm diferenc	Quantitat fragments	Classificació	Definició fragment	Forma	Tècnica	Pasta	Decoració		Acabat		Cronologia	observacions
							Externa	Interna	Extern	Intern		
	1	14103	VO	PAT	TO	AO			VI	VI	s.XVII	Palma
	1	14003	SN	FIN	TO	GO			VI			
	1	14209	VO	PAT	TO	AO			VI	VI	s.XVI final-s.XVII	
	1	14302	SN	FIN	MO	AO			VI	VI	s.XIX-s.XX	
	4	14300	SN	FIN	MO	AO			VI	VI	s.XVIII meitat-s.XX	Pisa fina
	1	14300	VO	PAT	MO	AO			VI	VI	s.XVIII meitat-s.XX	Pisa fina
	1	14300	FO	PAT	MO	AO			VI	VI	s.XVIII meitat-s.XX	
	1	14303	FO	PAT	MO	AO			VI	VI	s.XIX meitat-s.XX	Dec.ind.
	1	14303	VO	PAT	MO	AO			VI	VI	s.XIX meitat-s.XX	Dec.ind.
	1	14303	SN	FIN	MO	AO			VI	VI	1962	Segell " ...CKMAN Y CO...1962 MEDALLA
	1	14003	VO	OLL	TO	GO			VI			Nansa

Annex 3

Documentació fotogràfica

Índex de fotografies

Foto 1. Vista de l'estratigrafia del carrer Ramon Turró.

Foto 2. Vista de l'estratigrafia en un tram al carrer d'Àvila.

Foto 3. Vista de l'estratigrafia en un tram al carrer d'Àvila.

Foto 4. Vista des del sud de la claveguera (UE 25), s'observa com el negatiu (UE 24) talla el paviment de l'àmbit 5 (UE 28) i els nivells UE 27 i UE 29 (iguals a UE 23).

Foto 5. Vista del desmuntatge de la claveguera (UE 25) i dels nivells que retalla (UE 27, UE 29).

Foto 6. Vista del mur UE 50 des del sud, s'observa com se li entrega un nivell d'argiles de color marró.

Foto 7. Vista del mur UE 50 des del nord, s'observa com se li entreguen els estrats d'anivellament UE 52 i UE 53.

Foto 8. Vista des del nord de mur UE 50 que s'assenta sobre el mur UE 54 al qual s'entreguen UE 55 i UE 56.

Foto 9. Vista des de l'est dels murs UE 54 i UE 50. S'observa com el mur UE 54 s'assenta sobre el negatiu de construcció UE 57.

Foto 10. Vista de l'àmbit 1, delimitat pels murs UE 16 i 36, sobre els seus fonaments UE 30 i 37 respectivament, amb el paviment UE 21.

Foto 11. Vista de l'estrat d'anivellament UE 22 des del sud, s'observa com s'entrega a al mur aeri UE 16 i cobreix la fonamentació mur UE 30.

Foto 12. Vista de UE 38 i 39 des del sud. S'observa com s'entreguen als murs UE 30 i UE 37, i els murs UE 37 i UE 8 respectivament.

Foto 13. Detall de l'alçat de les restes del tancament N-W de l'edifici, els murs solidaris UE 32 i UE 37).

Foto 14. Vista de l'angle N-W de tancament de l'edifici, amb les restes de les fonamentacions UE 32 i UE 37, afectades per les rases de serveis.

Foto 15. Vista de l'àmbit 2, delimitat pels murs UE 16 i UE 17, sobre els seus fonaments UE 30 i UE 8, respectivament, amb el paviment UE 14.

Foto 16. Vista de l'estrat d'anivellament de sorres UE 19 el qual s'adossa al mur aeri UE 17.

Foto 17. Vista de UE 35, un estrat d'argiles de color marró amb presència de runa que s'adossa a les fonamentacions UE 8 i UE 30.

Foto 18. A l'àmbit 2, vista de les UE 31 i UE 6, els reompliments de la rasa de construcció UE 47 dels murs de fonamentació UE 8 i UE 30 als quals s'adossen.

Foto 19. Vista des del nord dels àmbits 3 i 4 (a l'esquerra), delimitats per l'envà UE 12 i la fonamentació UE 8 de la façana sud de l'edifici, amb els paviments UE 9 i UE 13 (a l'esquerra).

- Foto 20. Vista des del nord de l'estrat d'anivellament de sorres UE 10 la qual s'adossa a l'envà UE 12.
- Foto 21. Vista des del nord de l'estrat UE 11 el qual s'adossa a l'envà UE 12 i cobreix la fonamentació UE 8.
- Foto 22. A l'àmbit 3, vista de les UE 31 i 6, els reompliments de la rasa de construcció UE 47 del mur UE 8 al qual s'adossen. S'observa com l'envà UE 12 s'assenta sobre la fonamentació UE 15.
- Foto 23. Vista des del sud de la continuació de la pavimentació UE 13 de l'àmbit 4 i de la UE 28, de l'àmbit 5, amb la fonamentació de la façana sud (UE 8), quedant tot afectat per les rases de serveis UE 18 i 24.
- Foto 24. Detall del paviment UE 13 que conforma l'àmbit 4, queda afectat per les rases de serveis UE 18 i 24.
- Foto 25. Detall del nivell de sorres i runa UE 33, queda afectat per UE 18 i UE 24.
- Foto 26. Detall de les restes de la pavimentació UE 28 de l'àmbit 5.
- Foto 27. Vista de l'estrat de runa UE 34.
- Foto 28. Vista de l'àmbit 6 des del sud, format pel paviment UE 40 el qual s'adossa a l'envà mur UE 41 el qual és arrasat per UE 46.
- Foto 29. Vista de l'estrat d'anivellament UE 43 el qual s'adossa al mur aeri UE 41 i als murs de fonamentació UE 42 i 44 i cobreix el mur de fonamentació UE 8.
- Foto 30. A l'àmbit 4 i 6, vista de les UE 31 i 6, els reompliments de la rasa de construcció UE 47 del mur UE 8 al qual s'adossen. S'observa com els murs UE 42 i 44 s'assenten sobre UE 31 i s'adossen a UE 8.
- Foto 31. Vista general dels àmbits 1, 2 i 3.
- Foto 32. Vista general dels àmbits 4 i 5.
- Foto 33. Vista del tancament SE de l'edifici format pel mur de fonamentació UE 8.
- Foto 34. Vista del desmuntatge dels murs UE 50 i 54.
- Foto 35. Vista del desmuntatge dels murs UE 32 i 37.
- Foto 36. Vista del desmuntatge de murs UE 36 i 37.
- Foto 37. Vista del desmuntatge dels murs UE 8, 16, 17 i 30.
- Foto 38. Vista del desmuntatge dels murs UE 8 i 17.
- Foto 39. Vista del desmuntatge dels murs UE 8 i 15.
- Foto 40. Vista del desmuntatge dels murs UE 8, 42 i 44 i l'envà UE 41.
- Foto 41. Vista del desmuntatge de l'estructura de fonamentació mur UE 8.
- Foto 42. Vista del desmuntatge del tancament SE de l'edifici (UE 8).
- Foto 43. Vista de la rasa del carrer d'Àvila després del desmuntatge de les estructures UE 32, 27, 50 i 54.

Foto 44. Vista de la rasa del carrer d'Àvila després del desmuntatge de les estructures UE 8, 15, 16, 17, 30, 36 i 37.

Foto 45. Vista de la rasa del carrer d'Àvila després del desmuntatge de les estructures UE 8, 15, 42 i 44.

Foto 46. Vista general de la claveguera UE 59 i els murs UE 61 i 62.

Foto 47. Vista del desmuntatge de la claveguera UE 59 i excavació de UE 23.

Foto 48. Vista zenital del mur aeri UE 61 i la fonamentació UE 62. L'estrat de sorres UE 63 s'adossa al mur UE 62.

Foto 49. Vista frontal del mur aeri UE 61, la fonamentació UE 62 i el negatiu de construcció d'aquest UE 65.

Foto 50. Vista del desmuntatge del mur aeri 61 i la fonamentació UE 62.

Foto 51. Vista de l'estratigrafia a l'avinguda d'Icària número 191.

Foto 52. Vista de la rasa a l'avinguda d'Icària entre el número 182 i 172.

Foto 53. Vista frontal del perfil de la rasa a l'avinguda d'Icària número 162.

Foto 54. Vista frontal del perfil de la rasa a l'avinguda d'Icària número 142.

Foto 55. Vista de la rasa a l'avinguda d'Icària número 130.

Foto 56. Vista frontal de la claveguera UE 70.

Foto 57. Vista frontal del perfil de la rasa a l'avinguda d'Icària amb carrer de la Marina. En primer pla la claveguera UE 67.

Foto 58. Vista de la rasa al carrer de la Marina número 29, molt afectada pels serveis actuals (UE 18).

Foto 59. Vista de la volta d'un col·lector al carrer de la Marina número 23.

Foto 60. Vista de la rasa en direcció mar del carrer de la Marina.

Foto 61. Vista de la rasa en sentit muntanya del carrer de la Marina.

Foto 62. Vista frontal d'un dels perfils de la rasa al carrer de Salvador Espriu.

Foto 63. Vista de la rasa de l'Avinguda litoral en el punt d'unió amb el parc de les Cascades.

Foto 64. Vista de la rasa de l'Avinguda del Litoral.

Foto 65. Vista de la rasa de l'Avinguda del Litoral en l'encreuament amb el carrer de Ramon Trias i Fargas.

Foto 66. Vista de la rasa de l'Avinguda del Litoral en l'encreuament amb el carrer de Trelawny

Foto 67. Vista d'una part de la claveguera UE 167.

Foto 68. Vista d'una part de la claveguera UE 167.

Foto 69. Vista del mur atalussat UE 73 d'un soterrani o dipòsit.

Foto 70. Vista del mur UE 75 que correspon al tancament sud d'un edifici i el paviment UE 78 que se li entrega.

- Foto 71. Vista frontal de part dels dos àmbits de l'edifici del segle XX separats per l'envà UE 80.
- Foto 72. Vista de l'edifici del segle XX i la seva afectació al mur de tancament (MR 1) de l'ala sud del fort de Don Carlos.
- Foto 73. Vista zenital del mur de tancament de l'ala sud del fort (MR1) i les estructures que el configuren.
- Foto 75. Vista de la cara externa de MR1 que penja, exactament del mur UE 93 i la seva rasa de fonamentació UE 98 després d'excavar les sorres que retalla (UE 99).
- Foto 76. Vista frontal de la cara interna de MR 1, on s'observen els esglaons de l'escala d'accés al camí de ronda no conservat i el paviment del pas a cobert/fossat perimetral de l'ala sud del fort que se li adossa.
- Foto 77. Vista zenital de la cara interna de MR 1, amb l'escala d'accés al camí de ronda no conservat i el paviment del pas a cobert/fossat perimetral de l'ala sud del fort que se li adossa.
- Foto 78. Vista de la cala 1 per documentar part del paviment del pas a cobert/fossat perimetral de l'ala sud del fort (UE 92).
- Foto 79. Vista de la cala 2 per documentar part del paviment del pas a cobert/fossat perimetral de l'ala sud del fort (UE 92).
- Foto 80. Vista de la cala 3 per documentar part del paviment del pas a cobert/fossat perimetral de l'ala sud del fort (UE 92).
- Foto 81. Vista de l'enllosat UE 92 i el mur oblic MR 2 al qual s'entrega, s'observen l'afectació del fonament UE 83 que s'assenta al paviment i UE 18 que el talla.
- Foto 82. L'enllosat i el mur oblic MR 2 format pel mur UE 102 i els seus revestiments UE 103 i UE 101. Configuren el tancament nord de l'ala sud del fort..
- Foto 83. Vista de detall de la cara interna del mur oblic UE 102 el qual es revestit per UE 103 que s'assenta a l'enllosat UE 92.
- Foto 84. Vista de detall del mur oblic UE 102 i els seus revestiments (MR 2) afectats pel negatiu UE 18.
- Foto 85. Vista de detall de la cara externa del mur oblic UE 102 i les restes del revestiment conservat UE 101 (MR 2).
- Foto 86. Nivell de sorres d'anivellament UE 169 que s'adossen al mur UE 102 i sobre les que s'assenta el revestiment exterior UE 101. Són cobertes per UE 89.
- Foto 87. Vista dels negatius d'afectació del mur UE 104 (MR 3).
- Foto 88. Vista del coronament de UE 104 (MR 3) arrassat durant l'Exposició Universal de 1888 (UE 90) i afectat per la construcció del col·lector (UE 18).
- Foto 89. Vista del mur UE 104 (MR 3) i la situació dels seus revestiments.
- Foto 90. Vista de detall del revestiment UE 105 de MR 3.

Foto 91. Vista de detall del revestiment UE 105 de MR 3.

Foto 92. Vista de la part central del mur UE 104 (MR 3) la construcció del col·lector i el tub de gas han afectat el coronament del mur i els nivells associats.

Foto 93. Vista dels murs solidaris MR 3 i MR 4 i la polleguera a l'esquerra.

Foto 94. Vista els murs solidaris MR 3 i MR 4 i les estructures que els configuren. Al centre la polleguera de la porta sud (UE 116) de l'encreuament del camí a cobert de la Ciutadella borbònica i el fort de Don Carlos.

Foto 95. Vista de la fonamentació del mur MR 3.

Foto 96. Vista de detall del negatiu de forat de pal o bastida (UE 112) obert al mur UE 104 (MR 3) i el seu farciment UE 114.

Foto 97. Vista zenital del punt de contacte entre el mur MR 3 i MR 4 on s'instal·la la polleguera de la porta sud de l'encreuament (UE 116) i l'encaix (UE 110).

Foto 98. Polleguera UE 116, els seus diferents revestiments UE 117, 119 i 120, i les estructures on és encaixada.

Foto 99. Vista de detall de la polleguera UE 116 i el seu revestiment UE 117.

Foto 100. Vista frontal de detall de la polleguera UE 116, el seu revestiment UE 117 i el negatiu de construcció UE 115 on s'assenta.

Foto 101. Vista de detall de la part inferior de la polleguera de la porta sud de l'encreuament (UE 116) i les estructures que la configuren.

Foto 102. Vista en detall de la rasa de construcció (UE 163) del mur on s'instal·la la polleguera (UE 107) i la rasa de construcció (UE 122) del reforç (UE 111) del mur MR 4.

Foto 103. Vista del camí a cobert de la Ciutadella en el punt d'unió amb el fort de Don Carlos. S'observen les pollegueres de les portes sud i nord que donen accés a les corresponents ales del fort.

Foto 104. Vista dels nivells de circulació del camí a cobert i les estructures que conformen l'angle d'unió del camí amb el fort, MR 4 i MR 5.

Foto 105. Vista dels nivells del camí a cobert i els negatius de reformes de MR 5.

Foto 106 Vista de la cantonada NO de l'encreuament (MR 5 i MR 6) i el nivell d'afectació (UE 18 i UE 90).

Foto 107. Vista del nivell de circulació UE 149 del camí d'accés a l'ala nord del fort.

Foto 108. Vista de la preparació UE 150 del nivell de camí UE 149.

Foto 109. Vista del nivell de camí UE 151.

Foto 110. Vista de detall del nivell de camí UE 151 que s'assenta sobre el negatiu de reforma de la polleguera i s'entrega a la reforma UE 142.

- Foto 111. Vista del nivell de circulació del camí UE 152 tallat per la reforma de la polleguera (UE 146).
- Foto 112. Vista de detall del nivell d'ús UE 152 tallat per la reforma de la polleguera (UE 146).
- Foto 113. Vista dels nivells de farciment de la rasa de fonamentació UE 161 del mur UE 147 (MR 5) a la seva cara interna.
- Foto 114. Vista de detall de la cara interna del mur UE 147, la reforma UE 142 i la rasa de fonamentació UE 161 (MR 5).
- Foto 115. Vista de detall de la rasa de fonamentació (UE 165) a la cara externa del mur UE 147 (MR 5).
- Foto 116. Vista de detall de l'encaix de la polleguera de la porta nord (UE 143).
- Foto 117. Vista de detall de l'encaix de la polleguera de la porta nord (UE 143).
- Foto 118. Vista del mur on s'instal·la la polleguera de la porta nord (UE 147) i la seva reforma (UE 142).
- Foto 119. Vista N-S del mur UE 148 (MR 6) i els arrasaments que l'afecten.
- Foto 120. Vista de la cara exterior del mur UE 148 (MR 6), el nivell que se li entrega correspon al terraplenat de les obres de 1888 (UE 89).
- Foto 121. Vista de detall de la cara externa del mur UE 148 (MR 6) on s'ha documentat el tram més alt.
- Foto 122. Vista de la cara interna del mur UE 148 (MR 6) afectada per la construcció del col·lector de 1992 (UE 18).
- Foto 123. Vista de detall de la part més alta conservada de la cara interna del mur UE 148 (MR 6).
- Foto 124. Vista S-N del camí a cobert/fossat perimetral de l'ala nord del fort.
- Foto 125. Vista N-S de detall del paviment del camí a cobert/fossat perimetral de l'ala nord del fort.
- Foto 126. Vista S-N de detall del paviment i l'escala vers el parapet de l'ala nord del fort (MR 7).
- Foto 127. Vista W-E del camí de ronda de l'ala nord del fort (MR 7).
- Foto 128. Detall del pas de ronda UE 176, amb les restes de l'inici de l'escala UE 178 (MR 7).
- Foto 129. Vista de detall de l'extrem oest del camí de ronda de l'ala nord del fort amb l'amortització de l'encaix UE 175 sense excavar (MR 7).
- Foto 130. Vista de detall de l'extrem est del camí de ronda de l'ala nord del fort amb l'amortització de l'encaix UE 175 sense excavar (MR 7).
- Foto 131. Vista de detall de l'extrem oest del camí de ronda de l'ala nord del fort (MR 7).
- Foto 132. Vista de detall de l'extrem est del camí de ronda de l'ala nord del fort (MR 7).
- Foto 133. Vista de detall del parapet (UE 174) a l'extrem oest del camí de ronda de l'ala nord del fort (MR 7).

Foto 134. Vista de detall del parapet (UE 174) a l'extrem est del camí de ronda de l'ala nord del fort (MR 7).

Foto 135. Vista N-S de la cara externa de l'ala nord del for (MR 7).

Foto 136. Vista de detall de l'extrem est de la cara externa de l'ala nord del fort (MR 7) i la rasa de fonamentació UE 184.

Foto 137. Vista de detall de l'extrem oest de la cara externa de l'ala nord del fort (MR 7) i la rasa de fonamentació UE 184.

Foto 138 Vista de les estructures de l'ala sud del fort tapades amb geotèxtil abans del rebliment.

Foto 139. Vista de les estructures de l'encreuament sud del camí a cobert de la ciutadella amb el fort de Don Carlos tapades amb geotèxtil abans del rebliment.

Foto 140. Vista de les estructures de l'encreuament i l'accés nord del camí a cobert de la ciutadella amb el fort de Don Carlos tapades amb geotèxtil abans del rebliment.

Foto 141 Vista general de les estructures de l'ala sud del fort i l'encreuament del camí a cobert de la Ciutadella i el fort de Don Carlos protegides pel rebliment.

Foto 142. Vista del desmuntatge de part del coronament del mur UE 148 (MR 6).

Foto 143. Vista del mur UE 148 (MR 6) després del desmuntatge de part del seu coronament.

Foto 144. Vista del mur UE 148 (MR 6) tapat amb geotèxtil abans del rebliment.

Foto 145. Vista del mur UE 148 (MR 6) protegit amb el rebliment.

Foto 146. Vista del desmuntatge del coronament del mur UE 174 i la resta d'estructures reblertes (MR 7).

Foto 147. Vista del coronament el mur UE 174 (MR 7) desmuntat.

Foto 148. Vista del mur MR 7 tapat amb geotèxtil i protegit amb el rebliment.

Inventari fotogràfic del CD annex

1. Ramon Turró 120-132

1.1. Control dels rebaixos

(075,16 001-243) Vista del carrer Ramon Turró abans de l'obertura de la rasa.

(075,16 002-243) Vista de l'obertura de la rasa al carrer Ramon Turró 120-132.

(075,16 003-243) Vista de l'estratigrafia del carrer Ramon Turró.

(075,16 004-243) Vista de la rasa de l'obra al carrer Ramon Turró.

2. Carrer d'Àvila 2-40

2.1. Control dels rebaixos

(075,16 005-243) Vista de l'obertura de la rasa al carrer d'Àvila.

(075,16 006-243) Vista de l'estratigrafia en un tram al carrer d'Àvila.

(075,16 007-243) Vista de l'estrat de sorres UE 49 al carrer d'Àvila.

(075,16 008-243) Vista de l'obertura de la rasa al carrer d'Àvila 24-40.

(075,16 009-243) Vista de l'estratigrafia en un tram al carrer d'Àvila.

(075,16 010-243) Vista de l'obertura de la rasa al carrer d'Àvila.

(075,16 011-243) Vista de l'estratigrafia en un tram al carrer d'Àvila.

(075,16 012-243) Vista de l'estrat de sorres UE 49 a la cota final d'obra al carrer d'Àvila.

(075,16 013-243) Vista de l'àmbit 3 documentat en una cata de serveis.

(075,16 014-243) Vista del seguiment arqueològic a la zona de l'edifici del segle XIX.

2.2. Arqueologia

(075,16 015-243) Vista des del nord de la claveguera (UE 25), s'observa com el negatiu (UE 24) talla el paviment de l'àmbit 5 (UE 28) i els nivells UE 27 i UE 29 (iguals a UE 23).

(075,16 016-243) Vista des del sud de la claveguera (UE 25), s'observa com el negatiu (UE 24) talla el paviment de l'àmbit 5 (UE 28) i els nivells UE 27 i UE 29 (iguals a UE 23).

(075,16 017-243) Vista del desmuntatge de la claveguera (UE 25) i dels nivells que retalla (UE 27, UE 29).

(075,16 018-243) *Vista del desmuntatge de la claveguera (UE 25) i dels nivells que retalla (UE 27, UE 29).*

(075,16 019-243) *Vista dels àmbits 4 i 5 després d'enretirar els estrats UE 27, UE 29.*

- (075,16 020-243) Vista del mur UE 50 des del nord, s'observa com se li entrega un nivell d'argiles de color marró.
- (075,16 021-243) Vista del mur UE 50 des del sud, s'observa com se li entrega un nivell d'argiles de color marró.
- (075,16 022-243) Vista del mur UE 50 des del nord, s'observa com se li entreguen els estrat d'anivellament UE 52 i UE 53.
- (075,16 023-243) Vista des del nord de mur UE 50 que s'assenta sobre el mur UE 54 al qual s'entreguen UE 55 i UE 56.
- (075,16 024-243) Vista des del sud de mur UE 50 que s'assenta sobre el mur UE 54 al qual s'entreguen UE 55 i UE 56.
- (075,16 025-243) Vista des de l'est dels murs UE 54 i UE 50. S'observa com el mur UE 54 s'assenta sobre el negatiu de construcció UE 57.
- (075,16 026-243) Vista de l'àmbit 1, delimitat pels murs UE 16 i 36, sobre els seus fonaments UE 30 i 37 respectivament, amb el paviment UE 21.
- (075,16 027-243) Vista de l'estrat d'anivellament UE 22 des del sud, s'observa com s'entrega a al mur aeri UE 16 i cobreix la fonamentació mur UE 30.
- (075,16 028-243) Vista de UE 38 i 39 des del sud. S'observa com s'entreguen als murs UE 30 i UE 37, i els murs UE 37 i UE 8 respectivament.
- (075,16 029-243) Vista de UE 38 des del nord. S'observa com s'entreguen als murs UE 30 i UE 37, i els murs UE 37 i UE 8 respectivament.
- (075,16 030-243) Detall de l'alçat de les restes del tancament N-W de l'edifici, els murs solidaris UE 32 i UE 37).
- (075,16 031-243) Vista de l'angle N-W de tancament de l'edifici, amb les restes de les fonamentacions UE 32 i UE 37, afectades per les rases de serveis.
- (075,16 032-243) Vista de l'àmbit 2, delimitat pels murs UE 16 i UE 17, sobre els seus fonaments UE 30 i UE 8, respectivament, amb el paviment UE 14.
- (075,16 033-243) Vista de l'estrat d'anivellament de sorres UE 19 el qual s'adossa al mur aeri UE 17.
- (075,16 034-243) Vista de UE 35, un estrat d'argiles de color marró amb presència de runa que s'adossa a les fonamentacions UE 8 i UE 30.
- (075,16 035-243) A l'àmbit 2, vista de les UE 31 i UE 6, els reompliments de la rasa de construcció UE 47 dels murs de fonamentació UE 8 i UE 30 als quals s'adossen.
- (075,16 036-243) Vista des del sud dels àmbits 3 i 4 (a la dreta) delimitats per l'envà UE 12 i la fonamentació UE 8 de la façana sud de l'edifici.
- (075,16 037-243) Vista des de l'oest de l'àmbit 3.

(075,16 038-243) Vista des del nord dels àmbits 3 i 4 (a l'esquerra), delimitats per l'envà UE 12 i la fonamentació UE 8 de la façana sud de l'edifici, amb els paviments UE 9 i UE 13 (a l'esquerra).

(075,16 039-243) Vista des del sud de l'estrat d'anivellament de sorres UE 10 la qual s'adossa a l'envà UE 12.

(075,16 040-243) Vista des del nord de l'estrat d'anivellament de sorres UE 10 la qual s'adossa a l'envà UE 12.

(075,16 041-243) Vista des del nord de l'estrat UE 11 el qual s'adossa a l'envà UE 12 i cobreix la fonamentació UE 8.

(075,16 042-243) A l'àmbit 3, vista de les UE 31 i 6, els reompliments de la rasa de construcció UE 47 del mur UE 8 al qual s'adossen. S'observa com l'envà UE 12 s'assenta sobre la fonamentació UE 15.

(075,16 043-243) Vista des del sud de la continuació de la pavimentació UE 13 de l'àmbit 4 i de la UE 28, de l'àmbit 5, amb la fonamentació de la façana sud (UE 8), quedant tot afectat per les rases de serveis UE 18 i 24.

(075,16 044-243) Detall del paviment UE 13 que conforma l'àmbit 4, queda afectat per les rases de serveis UE 18 i 24.

(075,16 045-243) Vista de detall de l'àmbit 4 i l'àmbit 3 separats per l'envà UE 12.

(075,16 046-243) Detall del nivell de sorres i runa UE 33, queda afectat per UE 18 i UE 24.

(075,16 047-243) Detall de les restes de la pavimentació UE 28 de l'àmbit 5.

(075,16 048-243) Vista de l'estrat de runa UE 34.

(075,16 049-243) Vista de l'àmbit 6 des del sud, format pel paviment UE 40 el qual s'adossa a l'envà mur UE 41 el qual és arrasat per UE 46.

(075,16 050-243) Vista de l'estrat d'anivellament UE 43 el qual s'adossa al mur aeri UE 41 i als murs de fonamentació UE 42 i 44 i cobreix el mur de fonamentació UE 8.

(075,16 051-243) A l'àmbit 6, vista des del sud de les UE 31 i 6, els reompliments de la rasa de construcció UE 47 del mur UE 8 al qual s'adossen. S'observa com els murs UE 42 i 44 s'assenten sobre UE 31 i s'adossen a UE 8.

(075,16 052-243) A l'àmbit 4 i 6, vista de les UE 31 i 6, els reompliments de la rasa de construcció UE 47 del mur UE 8 al qual s'adossen. S'observa com els murs UE 42 i 44 s'assenten sobre UE 31 i s'adossen a UE 8.

(075,16 053-243) Vista general dels àmbits 1, 2 i 3.

(075,16 054-243) Vista general dels àmbits 4 i 5.

(075,16 055-243) Vista del tancament SE de l'edifici format pel mur de fonamentació UE 8.

2.3. Desmuntatge

- (075,16 056-243) Vista del desmuntatge dels murs UE 50 i 54.
- (075,16 057-243) Vista del desmuntatge dels murs UE 32 i 37.
- (075,16 058-243) Vista del desmuntatge de murs UE 36 i 37.
- (075,16 059-243) Vista del desmuntatge dels murs UE 8, 16, 17 i 30.
- (075,16 060-243) Vista del desmuntatge dels murs UE 8 i 17.
- (075,16 061-243) Vista del desmuntatge dels murs UE 8 i 15.
- (075,16 062-243) Vista del desmuntatge dels murs UE 8, 42 i 44 i l'envà UE 41.
- (075,16 063-243) Vista del desmuntatge de l'estructura de fonamentació mur UE 8.
- (075,16 064-243) Vista del desmuntatge del tancament SE de l'edifici (UE 8).
- (075,16 065-243) Vista de la rasa del carrer d'Àvila després del desmuntatge, la cota final d'obra ha afectat fins l'estrat de sorres UE 49.
- (075,16 066-243) Vista de la rasa del carrer d'Àvila després del desmuntatge de les estructures UE 32, 27, 50 i 54.
- (075,16 067-243) Vista de la rasa del carrer d'Àvila després del desmuntatge de les estructures UE 8, 15, 16, 17, 30, 36 i 37.
- (075,16 068-243) Vista de la rasa del carrer d'Àvila després del desmuntatge de les estructures UE 8, 15, 42 i 44.
- (075,16 069-243) Vista de la rasa del carrer d'Àvila després del desmuntatge, la cota final d'obra ha afectat fins l'estrat de sorres UE 49 on apareix la capa freàtica.

3. Avinguda d'Icària 123-197

3.1. Control dels rebaixos

- (075,16 070-243) Vista d'un tram de l'avinguda d'Icària abans de l'obertura de la rasa.
- (075,16 071-243) Obertura de la rasa a l'avinguda d'Icària.
- (075,16 072-243) Vista de l'estratigrafia a l'avinguda d'Icària número 191.
- (075,16 073-243) Vista de la rasa oberta en un tram d'Avinguda d'Icària.
- (075,16 074-243) Vista de la rasa a l'avinguda d'Icària entre el número 182 i 172.
- (075,16 075-243) Vista de la rasa oberta en un tram d'Avinguda d'Icària.
- (075,16 076-243) Vista d'un tram de l'avinguda d'Icària abans de l'obertura de la rasa.
- (075,16 077-243) Vista frontal del perfil de la rasa a l'avinguda d'Icària número 162.
- (075,16 078-243) Vista d'un tram de l'avinguda d'Icària abans de l'obertura de la rasa.
- (075,16 079-243) Obertura de la rasa a l'avinguda d'Icària.
- (075,16 080-243) Vista frontal del perfil de la rasa a l'avinguda d'Icària número 142.

(075,16 081-243) Obertura de la rasa a l'avinguda d'Icària.

(075,16 082-243) Vista de la rasa a l'avinguda d'Icària número 130.

3.2. Arqueologia

(075,16 083-243) Vista des del nord de la claveguera UE 59.

(075,16 084-243) Vista general de la claveguera UE 59 i els murs UE 61 i 62.

(075,16 085-243) Vista zenital del mur aeri UE 61 i la fonamentació UE 62. L'estrat de sorres UE 63 s'adossa al mur UE 62.

(075,16 086-243) Vista frontal del mur aeri UE 61, la fonamentació UE 62 i el negatiu de construcció d'aquest UE 65.

(075,16 087-243) Vista des de l'oest la claveguera UE 70.

(075,16 088-243) Vista frontal de la claveguera UE 70.

(075,16 089-243) Vista de la claveguera UE 70 amb el geotextil previ al rebliment

(075,16 090-243) Vista de la claveguera UE 70 amb el rebliment.

(075,16 091-243) Vista frontal del perfil de la rasa a l'avinguda d'Icària amb carrer de la Marina. En primer pla la claveguera UE 67.

3.3. Desmuntatge

(075,16 092-243) Vista del desmuntatge de la claveguera UE 59 i excavació de UE 23.

(075,16 093-243) Vista del desmuntatge del mur aeri 61 i la fonamentació UE 62.

4. Carrer de la Marina 20-24

(075,16 094-243) Vista del mur localitzat al carrer de la Marina número 29, molt afectat pels serveis actuals (UE 18).

(075,16 095-243) Vista del mur i volta construïts amb maons massissos al carrer de la Marina número 23.

(075,16 096-243) Vista de la rasa en direcció mar del carrer de la Marina.

(075,16 097-243) Vista de la rasa en sentit muntanya del carrer de la Marina.

5. Carrer de Salvador Espriu 1-21

(075,16 098-243) Vista frontal d'un dels perfils de la rasa al carrer de Salvador Espriu.

6. Avinguda del Litoral 2-22

(075,16 099-243) Vista de la rasa de l'Avinguda litoral en el punt d'unió amb el parc de les Cascades.

(075,16 100-243) Vista de la rasa de l'Avinguda del Litoral.

(075,16 101-243) Vista de la rasa de l'Avinguda del Litoral en l'encreuament amb el carrer de Ramon Trias i Fargas.

(075,16 102-243) Vista de la rasa de l'Avinguda del Litoral.

(075,16 103-243) Vista de la rasa de l'Avinguda del Litoral en l'encreuament amb el carrer de Trelawny.

(075,16 104-243) Vista de l'obertura de la rasa a l'Avinguda del Litoral.

7. Carrer del Doctor Aiguader 78-88

7.1. Control dels rebaixos

(075,16 105-243) Obertura de la rasa al tram final de connexió amb l'Hospital del Mar.

(075,16 106-243) Estratigràfia al tram final de connexió amb l'Hospital del Mar.

(075,16 107-243) La rasa amb els serveis actuals en el tram final de connexió amb l'Hospital del Mar.

(075,16 108-243) Obertura de la rasa al carrer del Doctor Aiguader.

(075,16 109-243) Obertura de la rasa al carrer del Doctor Aiguader.

(075,16 110-243) Vista de detall del mur atalussat UE 73 d'un soterrani o dipòsit.

(075,16 111-243) Vista del mur atalussat UE 73 d'un soterrani o dipòsit.

(075,16 112-243) Vista del mur UE 75 durant l'obertura de la rasa.

(075,16 113-243) Vista del mur UE 75 que correspon al tancament sud d'un edifici i el paviment UE 78 que se li entrega.

(075,16 114-243) Desmuntatge del mur UE 75 i el paviment UE 78 de l'edifici del segle XX.

(075,16 115-243) Detall de la façana sud de l'edifici del segle XX amb la rasa UE 86 i els seus reompliments UE 87 i UE 88.

(075,16 116-243) Desmuntatge de la façana sud de l'edifici del segle XX.

(075,16 117-243) Vista frontal de l'interior de l'edifici del segle XX.

(075,16 118-243) Vista frontal de part dels dos àmbits de l'edifici del segle XX separats per l'envà UE 80.

(075,16 119-243) Desmuntatge de la façana sud de l'edifici del segle XX durant l'obertura de la rasa.

(075,16 120-243) Obertura de la rasa davant la façana de l'Hospital del Mar.

(075,16 121-243) Obertura de la rasa davant la façana de l'Hospital del Mar.

(075,16 122-243) Desmuntatge de la façana sud de l'edifici del segle XX durant l'obertura de la rasa.

(075,16 123-243) Obertura de la rasa davant la façana de l'Hospital del Mar, s'observa el coronament del mur MR 3 del fort de Don Carlos.

(075,16 124-243) Excavació mecànica de l'estrat de farciment (UE 58) de la construcció de la claveguera de 1992, s'observa el coronament del mur MR 3 del fort de Don Carlos.

(075,16 125-243) Excavació mecànica de l'estrat de farciment (UE 58) de la construcció de la claveguera de 1992, s'observa els nivells del camí a cobert tallats per UE 18.

(075,16 126-243) Excavació mecànica de l'estrat de farciment (UE 58) de la construcció de la claveguera de 1992, s'observa els nivells del camí a cobert tallats per UE 18.

(075,16 127-243) Excavació mecànica de l'estrat de farciment (UE 58) de la construcció de la claveguera de 1992, s'observa les estructures (MR 5 i MR 6) i l'accés a l'ala nord del fort.

(075,16 128-243) Obertura de la rasa de l'obra al costat de la ronda litoral.

(075,16 129-243) Vista de l'estratigràfia del tall de la rasa de l'obra al costat de la ronda litoral.

(075,16 130-243) Vista de la rasa de l'obra al costat de la ronda litoral abans de l'obertura de la rasa

(075,16 131-243) Obertura de la rasa de l'obra al costat de la ronda litoral.

(075,16 132-243) Vista de la rasa de l'obra al costat de la ronda litoral.

(075,16 133-243) Vista de la rasa de l'obra al costat de la ronda litoral.

(075,16 134-243) Vista d'una part de la claveguera UE 167.

(075,16 135-243) Vista des del nord d'una part de la claveguera UE 167.

(075,16 136-243) Vista d'una part de la claveguera UE 167.

(075,16 137-243) Vista des del nord d'una part de la claveguera UE 167

(075,16 138-243) Desmuntatge d'una part de la claveguera UE 167.

(075,16 139-243) Desmuntatge d'una part de la claveguera UE 167.

7.2. Arqueologia-Fort de Don Carlos

(075,16 112-243) Vista de l'edifici del segle XX i la seva afectació al mur de tancament (MR 1) de l'ala sud del fort de don Carlos.

(075,16 140-243) Vista zenital del mur de tancament de l'ala sud del fort (MR1) i les estructures que el configuren.

(075,16 141-243) Vista de la cara externa de MR1, exactament del mur UE 93, i el negatiu de construcció d'aquest UE 98 que retalla les sorres UE 99.

(075,16 142-243) Vista de la cara externa de MR1, exactament del mur UE 93, i el negatiu de construcció d'aquest UE 98 que retalla les sorres UE 99.

(075,16 143-243) Vista de la cara externa de MR1 que penja, exactament del mur UE 93 i la seva rasa de fonamentació UE 98 després d'excavar les sorres que retalla (UE 99).

(075,16 144-243) Excavació al mur MR 1 i al paviment enllosat UE UE 92.

(075,16 145-243) Vista frontal de la cara interna de MR 1, on s'observen els esglaons de l'escala d'accés al camí de ronda no conservat i el paviment del pas a cobert/fossat perimetral de l'ala sud del fort que se li adossa.

(075,16 146-243) Vista S-N del mur de tancament de l'ala sud del fort (MR 1) i el paviment enllosat (UE 92)

(075,16 147-243) Vista N-S del mur de tancament de l'ala sud del fort (MR 1) i el paviment enllosat (UE 92)

(075,16 148-243) Vista zenital de la cara interna de MR 1, amb l'escala d'accés al camí de ronda no conservat i el paviment del pas a cobert/fossat perimetral de l'ala sud del fort que se li adossa.

(075,16 149-243) Excavació de la cala 1.

(075,16 150-243) Excavació de la cala 1.

(075,16 151-243) Vista de la cala 1 per documentar part del paviment del pas a cobert/fossat perimetral de l'ala sud del fort (UE 92).

(075,16 152-243) Vista de la cala 2 per documentar part del paviment del pas a cobert/fossat perimetral de l'ala sud del fort (UE 92).

(075,16 153-243) Vista de la cala 3 per documentar part del paviment del pas a cobert/fossat perimetral de l'ala sud del fort (UE 92).

(075,16 154-243) Excavació del mur oblic del fort (MR 2) i el paviment enllosat (UE 92)

(075,16 155-243) Vista de l'enllosat (UE 92) i el fonament de l'edifici del segle XX (UE 83) que se li assenta.

(075,16 156-243) Vista l'enllosat UE 92 i el mur oblic MR 2 al qual s'entrega, s'observen l'afectació del fonament UE 83 que s'assenta al paviment i UE 18 que el talla.

(075,16 157-243) L'enllosat i el mur oblic MR 2 format pel mur UE 102 i els seus revestiments UE 103 i UE 101. Configuren el tancament nord de l'ala sud del fort..

(075,16 158-243) Vista de detall de la cara interna del mur oblic UE 102 el qual es revestit per UE 103 que s'assenta a l'enllosat UE 92.

(075,16 159-243) Vista de detall del mur oblic UE 102 i els seus revestiments (MR 2) afectats pel negatiu UE 18.

(075,16 160-243) Vista de detall de la cara externa del mur oblic UE 102 i les restes del revestiment conservat UE 101 (MR 2).

(075,16 161-243) Nivell de sorres d'anivellament UE 169 que s'adossen al mur UE 102 i sobre les que s'assenta el revestiment exterior UE 101. Són cobertes per UE 89.

(075,16 162-243) Vista dels negatius d'afectació del mur UE 104 (MR 3).

(075,16 163-243) Vista del coronament de UE 104 (MR 3) arrassat durant l'Exposició Universal de 1888 (UE 90) i afectat per la construcció del col·lector (UE 18).

(075,16 164-243) Vista del mur UE 104 (MR 3) i la situació dels seus revestiments.

(075,16 165-243) Vista zenital de part del revestiment UE 105 de MR 3.

(075,16 166-243) Vista de detall del revestiment UE 105 de MR 3.

(075,16 167-243) Vista de detall de la cara externa del mur MR 3.

(075,16 168-243) Vista de detall del revestiment UE 105 de MR 3.

(075,16 169-243) Vista de la part central del mur UE 104 (MR 3) la construcció del col·lector i el tub de gas han afectat el coronament del mur i els nivells associats.

(075,16 170-243) Vista dels murs solidaris MR 3 i MR 4 i la polleguera a l'esquerra.

(075,16 171-243) Vista els murs solidaris MR 3 i MR 4 i les estructures que els configuren. Al centre la polleguera de la porta sud (UE 116) de l'encreuament del camí a cobert de la Ciutadella borbònica i el fort de Don Carlos.

(075,16 172-243) Vista els murs solidaris MR 3 i MR 4 de l'encreuament sud del fort.

(075,16 173-243) Vista de detall del negatiu de forat de pal o bastida (UE 112) obert al mur UE 104 (MR 3) i el seu farciment UE 114.

(075,16 174-243) Vista de la fonamentació del mur MR 3.

(075,16 175-243) Vista zenital del punt de contacte entre el mur MR 3 i MR 4 on s'instal·la la polleguera de la porta sud de l'encreuament (UE 116) i l'encaix (UE 110).

(075,16 176-243) Polleguera UE 116, els seus diferents revestiments UE 117, 119 i 120, i les estructures on és encaixada.

(075,16 177-243) Vista de detall de la polleguera UE 116 i el seu revestiment UE 117.

(075,16 178-243) Vista frontal de detall de la polleguera UE 116, el seu revestiment UE 117 i el negatiu de construcció UE 115 on s'assenta.

(075,16 179-243) Vista frontal de detall de la part central i inferior de la polleguera UE 116.

(075,16 180-243) Vista de detall de la part inferior de la polleguera de la porta sud de l'encreuament (UE 116) i les estructures que la configuren.

(075,16 181-243) Vista en detall de la rasa de construcció (UE 163) del mur on s'instal·la la polleguera (UE 107) i la rasa de construcció (UE 122) del reforç (UE 111) del mur MR 4.

(075,16 182-243) Vista del camí a cobert de la Ciutadella en el punt d'unió amb el fort de Don Carlos. S'observen les pollegueres de les portes sud i nord que donen accés a les corresponents ales del fort.

(075,16 183-243) Vista dels nivells de circulació del camí a cobert i les estructures que conformen l'angle d'unió del camí amb el fort, MR 4 i MR 5.

(075,16 184-243) Vista dels nivells del camí a cobert i els negatius de reformes de MR 5.

(075,16 185-243) Vista de la cantonada NO de l'encreuament (MR 5 i MR 6) i el nivell d'afectació (UE 18 i UE 90).

(075,16 186-243) Vista del nivell de circulació UE 149 del camí d'accés a l'ala nord del fort.

(075,16 187-243) Vista de la preparació UE 150 del nivell de camí UE 149.

(075,16 188-243) Vista del nivell de camí UE 151.

(075,16 189-243) Vista de detall del nivell de camí UE 151 que s'assenta sobre el negatiu de reforma de la polleguera i s'entrega a la reforma UE 142.

(075,16 190-243) Vista del nivell de circulació del camí UE 152 tallat per la reforma de la polleguera (UE 146).

(075,16 191-243) Vista de detall del nivell d'ús UE 152 tallat per la reforma de la polleguera (UE 146).

(075,16 192-243) Vista dels nivells de farciment de la rasa de fonamentació UE 161 del mur UE 147 (MR 5) a la seva cara interna.

(075,16 193-243) Vista de detall de la cara externa del mur UE 147, la reforma UE 142 i la rasa de fonamentació UE 161 (MR 5).

(075,16 194-243) Vista de detall de la rasa de fonamentació (UE 165) a la cara externa del mur UE 147 (MR 5).

(075,16 195-243) Vista del mur on s'instal·la la polleguera de la porta nord (UE 147) i la seva reforma (UE 142).

(075,16 196-243) Vista de detall de l'encaix de la polleguera de la porta nord (UE 143).

(075,16 197-243) Vista de detall de l'encaix de la polleguera de la porta nord (UE 143).

(075,16 198-243) Vista N-S del mur UE 148 (MR 6) i els arrasaments que l'afecten.

(075,16 199-243) Vista N-S de la cara interna del mur UE 148 (MR 6)

(075,16 200-243) Vista de la cara exterior del mur UE 148 (MR 6), el nivell que se li entrega correspon al terraplenat de les obres de 1888 (UE 89).

(075,16 201-243) Vista de detall de la cara externa del mur UE 148 (MR 6) on s'ha documentat el tram més alt.

(075,16 202-243) Vista de la cara interna del mur UE 148 (MR 6) afectada per la construcció del col·lector de 1992 (UE 18).

(075,16 203-243) Vista de detall de la part més alta conservada de la cara interna del mur UE 148 (MR 6).

(075,16 204-243) Vista S-N del camí a cobert/fossat perimetral de l'ala nord del fort.

(075,16 205-243) Vista S-N del camí a cobert/fossat perimetral de l'ala nord del fort (UE 179) i l'arrancament de les escales (UE 178)

(075,16 206-243) Vista N-S de detall del paviment del camí a cobert/fossat perimetral de l'ala nord del fort.

(075,16 207-243) Vista S-N de detall del paviment i l'escala vers el parapet de l'ala nord del fort (MR 7).

(075,16 208-243) Vista W-E del camí de ronda de l'ala nord del fort (MR 7).

(075,16 209-243) Detall del pas de ronda UE 176.

(075,16 210-243) Detall del pas de ronda UE 176, amb les restes de l'inici de l'escala UE 178 (MR 7).

(075,16 211-243) Vista de detall de l'extrem oest del camí de ronda de l'ala nord del fort amb l'amortització de l'encaix UE 175 sense excavar (MR 7).

(075,16 212-243) Vista de detall de l'extrem est del camí de ronda de l'ala nord del fort amb l'amortització de l'encaix UE 175 sense excavar (MR 7).

(075,16 213-243) Vista de detall de l'extrem oest del camí de ronda de l'ala nord del fort (MR 7).

(075,16 214-243) Vista de detall de l'extrem est del camí de ronda de l'ala nord del fort (MR 7).

(075,16 215-243) Vista de detall del parapet (UE 174) a l'extrem oest del camí de ronda de l'ala nord del fort (MR 7).

(075,16 216-243) Vista de detall del parapet (UE 174) a l'extrem est del camí de ronda de l'ala nord del fort (MR 7).

(075,16 217-243) Vista N-S de la cara externa de l'ala nord del for (MR 7).

(075,16 218-243) Vista de detall de l'extrem est de la cara externa de l'ala nord del fort (MR 7) i la rasa de fonamentació UE 184.

(075,16 219-243) Vista de detall de l'extrem oest de la cara externa de l'ala nord del fort (MR 7) i la rasa de fonamentació UE 184.

7.3. Rebliment

(075,16 220-243) Vista E-W de les estructures de l'ala sud del fort tapades amb geotèxtil abans del rebliment.

(075,16 221-243) Vista de les estructures de l'ala sud del fort tapades amb geotèxtil abans del rebliment.

(075,16 222-243) Vista de les estructures de l'ala sud del fort i les cales 1 i 2 tapades amb geotèxtil abans del rebliment.

(075,16 223-243) Vista de les estructures de l'encreuament sud tapades amb geotèxtil abans del rebliment.

(075,16 224-243) Vista de les estructures de l'encreuament i l'accés nord del camí a cobert de la ciutadella amb el fort de Don Carlos tapades amb geotèxtil abans del rebliment.

(075,16 225-243) Vista de la part central i de l'extrem nord del mur MR 3 tapat amb geotèxtil abans del rebliment.

(075,16 226-243) Vista del l'extrem sud del mur MR 3 tapat amb geotèxtil abans del rebliment.

(075,16 227-243) Vista del mur oblic (MR 2) i el pas a cobert/fossat perimetral del fort (UE 92) tapat amb geotèxtil abans del rebliment.

(075,16 228-243) Vista de les estructures de l'encreuament sud del camí a cobert de la ciutadella amb el fort de Don Carlos tapades amb geotèxtil abans del rebliment.

(075,16 229-243) Vista N-S del rebliment que cobreix les estructures del fort (MR 1, MR 2, MR 3, MR 4, MR 5, MR 6 i UE 92).

(075,16 230-243) Vista general de les estructures de l'ala sud del fort i l'encreuament del camí a cobert de la Ciutadella i el fort de Don Carlos protegides pel rebliment.

(075,16 231-243) Vista S-N del rebliment que cobreix les estructures del fort (MR 1, MR 2, MR 3, MR 4, MR 5, MR 6 i UE 92).

(075,16 232-243) Vista N-S de la rasa on s'han documentat les restes del fort de Don Carlos i el pas a cobert.

(075,16 233-243) Vista del mur UE 148 (MR 6) tapat amb geotèxtil abans del rebliment.

(075,16 234-243) Vista del mur UE 148 (MR 6) protegit amb el rebliment.

(075,16 235-243) Vista W-E de l'ala nord del fort (MR 7) i el pas a cobert/fossat perimetral del fort (UE 179) protegit amb geotèxtil i reblert en part.

(075,16 236-243) Vista del mur UE 174 (MR 7) després del desmuntatge del seu coronament.

(075,16 237-243) Vista del mur MR 7 tapat amb geotèxtil i protegit amb el rebliment.

7.4. Desmuntatge

(075,16 238-243) Vista des de l'est del desmuntatge de part del coronament del mur UE 148 (MR 6).

(075,16 239-243) Vista del desmuntatge de part del coronament del mur UE 148 (MR 6).

(075,16 240-243) Vista des de l'est del mur UE 148 (MR 6) després del desmuntatge de part del seu coronament.

(075,16 241-243) Vista del mur UE 148 (MR 6) després del desmuntatge de part del seu coronament.

(075,16 242-243) Vista del desmuntatge del coronament del mur UE 174 i la resta d'estructures reblertes (MR 7).

(075,16 243-243) Vista del coronament el mur UE 174 (MR 7) desmuntat.



Foto 1. Vista de l'estratigrafia del carrer Ramon Turró.



Foto 2. Vista de l'estratigrafia en un tram al carrer d'Àvila.



Foto 3. Vista de l'estratigrafia en un tram al carrer d'Àvila.



Foto 4. Vista des del sud de la claveguera (UE 25), s'observa com el negatiu (UE 24) talla el paviment de l'àmbit 5 (UE 28) i els nivells UE 27 i UE 29 (iguals a UE 23).



Foto 5. Vista del desmuntatge de la claveguera (UE 25) i dels nivells que retalla (UE 27, UE 29).




Foto 6. Vista del mur UE 50 des del sud, s'observa com se li entrega un nivell d'argiles de color marró.




Foto 7. Vista del mur UE 50 des del nord, s'observa com se li entreguen els estrat d'anivellament UE 52 i UE 53.



Foto 8. Vista des del nord de mur UE 50 que s'assenta sobre el mur UE 54 al qual s'entreguen UE 55 i UE 56.




Foto 9. Vista des de l'est dels murs UE 54 i UE 50. S'observa com el mur UE 54 s'assenta sobre el negatiu de construcció UE 57.



Foto 10. Vista de l'àmbit 1, delimitat pels murs UE 16 i 36, sobre els seus fonaments UE 30 i 37 respectivament, amb el paviment UE 21.



Foto 11. Vista de l'estrat d'anivellament UE 22 des del sud, s'observa com s'entrega a al mur aeri UE 16 i cobreix la fonamentació mur UE 30.



Foto 12. Vista de UE 38 i 39 des del sud. S'observa com s'entreguen als murs UE 30 i UE 37, i els murs UE 37 i UE 8 respectivament.




Foto 13. Detall de l'alçat de les restes del tancament N-W de l'edifici, els murs solidaris UE 32 i UE 37.



Foto 14. Vista de l'angle N-W de tancament de l'edifici, amb les restes de les fonamentacions UE 32 i UE 37, afectades per les rases de serveis.



Foto 15. Vista de l'àmbit 2, delimitat pels murs UE 16 i UE 17, sobre els seus fonaments UE 30 i UE 8, respectivament, amb el paviment UE 14.



Foto 16. Vista de l'estrat d'anivellament de sorres UE 19 el qual s'adossa al mur aeri UE 17.



Foto 17. Vista de UE 35, un estrat d'argiles de color marró amb presència de runa que s'adossa a les fonamentacions UE 8 i UE 30.



Foto 18. A l'àmbit 2, vista de les UE 31 i UE 6, els reompliments de la rasa de construcció UE 47 dels murs de fonamentació UE 8 i UE 30 als quals s'adossen.



Foto 19. Vista des del nord dels àmbits 3 i 4 (a l'esquerra), delimitats per l'envà UE 12 i la fonamentació UE 8 de la façana sud de l'edifici, amb els paviments UE 9 i UE 13 (a l'esquerra).



Foto 20. Vista des del nord de l'estrat d'anivellament de sorres UE 10 la qual s'adossa a l'envà UE 12.



Foto 21. Vista des del nord de l'estrat UE 11 el qual s'adossa a l'envà UE 12 i cobreix la fonamentació UE 8.



Foto 22. A l'àmbit 3, vista de les UE 31 i 6, els reompliments de la rasa de construcció UE 47 del mur UE 8 al qual s'adossen. S'observa com l'envà UE 12 s'assenta sobre la fonamentació UE 15.



Foto 23. Vista des del sud de la continuació de la pavimentació UE 13 de l'àmbit 4 i de la UE 28, de l'àmbit 5, amb la fonamentació de la façana sud (UE 8), quedant tot afectat per les rases de serveis UE 18 i 24.



Foto 24. Detall del paviment UE 13 que conforma l'àmbit 4, queda afectat per les rases de serveis UE 18 i 24.



Foto 25. Detall del nivell de sorres i runa UE 33, queda afectat per UE 18 i UE 24.



Foto 26. Detall de les restes de la pavimentació UE 28 de l'àmbit 5.



Foto 27. Vista de l'estrat de runa UE 34.



Foto 28. Vista de l'àmbit 6 des del sud, format pel paviment UE 40 el qual s'adossa a l'envà mur UE 41 el qual és arrasat per UE 46.



Foto 29. Vista de l'estrat d'anivellament UE 43 el qual s'adossa al mur aeri UE 41 i als murs de fonamentació UE 42 i 44 i cobreix el mur de fonamentació UE 8.



Foto 30. A l'àmbit 4 i 6, vista de les UE 31 i 6, els reompliments de la rasa de construcció UE 47 del mur UE 8 al qual s'adossen. S'observa com els murs UE 42 i 44 s'assenten sobre UE 31 i s'adossen a UE 8.



Foto 31. Vista general dels àmbits 1, 2 i 3.



Foto 32. Vista general dels àmbits 4 i 5.



Foto 33. Vista del tancament SE de l'edifici format pel mur de fonamentació UE 8.



Foto 34. Vista del desmuntatge dels murs UE 50 i 54.



Foto 35. Vista del desmuntatge dels murs UE 32 i 37.



Foto 36. Vista del desmuntatge de murs UE 36 i 37.



Foto 37. Vista del desmuntatge dels murs UE 8, 16, 17 i 30.



Foto 38. Vista del desmuntatge dels murs UE 8 i 17.



Foto 39. Vista del desmuntatge dels murs UE 8 i 15.



Foto 40. Vista del desmuntatge dels murs UE 8, 42 i 44 i l'envà UE 41.



Foto 41. Vista del desmuntatge de l'estructura de fonamentació mur UE 8.



Foto 42. Vista del desmuntatge del tancament SE de l'edifici (UE 8).



Foto 43. Vista de la rasa del carrer d'Àvila després del desmuntatge de les estructures UE 32, 27, 50 i 54.



Foto 44. Vista de la rasa del carrer d'Àvila després del desmuntatge de les estructures UE 8, 15, 16, 17, 30, 36 i 37.



Foto 45. Vista de la rasa del carrer d'Àvila després del desmuntatge de les estructures UE 8, 15, 42 i 44.



Foto 46. Vista general de la claveguera UE 59 i els murs UE 61 i 62.



Foto 47. Vista del desmuntatge de la claveguera UE 59 i excavació de UE 23.




Foto 48. Vista zenital del mur aeri UE 61 i la fonamentació UE 62. L'estrat de sorres UE 63 s'adossa al mur UE 62.




Foto 49. Vista frontal del mur aeri UE 61, la fonamentació UE 62 i el negatiu de construcció d'aquest UE 65.



Foto 50. Vista del desmuntatge del mur aeri 61 i la fonamentació UE 62.



Foto 51. Vista de l'estratigrafia a l'avinguda d'Icària número 191.



Foto 52. Vista de la rasa a l'avinguda d'Icària entre el número 182 i 172.



Foto 53. Vista frontal del perfil de la rasa a l'avinguda d'Icària número 162.



Foto 54. Vista frontal del perfil de la rasa a l'avinguda d'Icària número 142.



Foto 55. Vista de la rasa a l'avinguda d'Icària número 130.



Foto 56. Vista frontal de la claveguera UE 70.



Foto 57. Vista frontal del perfil de la rasa a l'avinguda d'Icària amb carrer de la Marina. En primer pla la claveguera UE 67.




Foto 58. Vista de la rasa carrer de la Marina número 29, molt afectada pels serveis actuals (UE 18).



Foto 59. Vista de la volta d'un col·lector al carrer de la Marina número 23.



Foto 60. Vista de la rasa en direcció mar del carrer de la Marina.



Foto 61. Vista de la rasa en sentit muntanya del carrer de la Marina.



Foto 62. Vista frontal d'un dels perfils de la rasa al carrer de Salvador Espriu.



Foto 63. Vista de la rasa de l'Avinguda litoral en el punt d'unió amb el parc de les Cascades.



Foto 64. Vista de la rasa de l'Avinguda del Litoral.



Foto 65. Vista de la rasa de l'Avinguda del Litoral en l'encreuament amb el carrer de Ramon Trias i Fargas.



Foto 66. Vista de la rasa de l'Avinguda del Litoral en l'encreuament amb el carrer de Trelawny.



Foto 67. Vista d'una part de la claveguera UE 167.



Foto 68. Vista d'una part de la claveguera UE 167.



Foto 69. Vista del mur atalussat UE 73 d'un soterrani o dipòsit.



Foto 70. Vista del mur UE 75 que correspon al tancament sud d'un edifici i el paviment UE 78 que se li entrega.




Foto 71. Vista frontal de part dels dos àmbits de l'edifici del segle XX separats per l'envà UE 80.



Foto 72. Vista de l'edifici del segle XX i la seva afectació al mur de tancament (MR 1) de l'ala sud del fort de don Carlos.



Foto 73. Vista zenital del mur de tancament de l'ala sud del fort (MR1) i les estructures que el configuren.




Foto 74. Vista de la cara externa de MR1, exactament del mur UE 93, i el negatiu de construcció d'aquest UE 98 que retalla les sorres UE 99.



Foto 75. Vista de la cara externa de MR1 que penja, exactament del mur UE 93 i la seva rasa de fonamentació UE 98 després d'excavar les sorres que retalla (UE 99).



Foto 76. Vista frontal de la cara interna de MR 1, on s'observen els esglaons de l'escala d'accés al camí de ronda no conservat i el paviment del pas a cobert/fossat perimetral de l'ala sud del fort que se li adossa.



Foto 77. Vista zenital de la cara interna de MR 1, amb l'escala d'accés al camí de ronda no conservat i el paviment del pas a cobert/fossat perimetral de l'ala sud del fort que se li adossa.



Foto 78. Vista de la cala 1 per documentar part del paviment del pas a cobert/fossat perimetral de l'ala sud del fort (UE 92).



Foto 79. Vista de la cala 2 per documentar part del paviment del pas a cobert/fossat perimetral de l'ala sud del fort (UE 92).



Foto 80. Vista de la cala 3 per documentar part del paviment del pas a cobert/fossat perimetral de l'ala sud del fort (UE 92).




Foto 81. Vista de l'enllosat UE 92 i el mur oblic MR 2 al qual s'entrega, s'observen l'afectació del fonament UE 83 que s'assenta al paviment i UE 18 que el talla.




Foto 82. L'enllosat i el mur oblic MR 2 format pel mur UE 102 i els seus revestiments UE 103 i UE 101. Configuren el tancament nord de l'ala sud del fort..




Foto 83. Vista de detall de la cara interna del mur oblic UE 102 el qual es revestit per UE 103 que s'assenta a l'enllosat UE 92.




Foto 84. Vista de detall del mur oblic UE 102 i els seus revestiments (MR 2) afectats pel negatiu UE 18.




Foto 85. Vista de detall de la cara externa del mur oblic UE 102 i les restes del revestiment conservat UE 101 (MR 2).



Foto 86. Nivell de sorres d'anivellament UE 169 que s'adossen al mur UE 102 i sobre les que s'assenta el revestiment exterior UE 101. Són cobertes per UE 89.



Foto 87. Vista dels negatius d'afectació del mur UE 104 (MR 3).



Foto 88. Vista del coronament de UE 104 (MR 3) arrassat durant l'Exposició Universal de 1888 (UE 90) i afectat per la construcció del col·lector (UE 18).



Foto 89. Vista del mur UE 104 (MR 3) i el seu revestiment (UE 105).



Foto 90. Vista de detall del revestiment UE 105 de MR 3.



Foto 91. Vista de detall del revestiment UE 105 de MR 3.



Foto 92. Vista de la part central del mur UE 104 (MR 3) la construcció del col·lector i el tub de gas han afectat el coronament del mur i els nivells associats. .a la cara



Foto 93. Vista dels murs solidaris MR 3 i MR 4 i la polleguera a l'esquerra.



Foto 94. Vista els murs solidaris MR 3 i MR 4 i les estructures que els configuren. Al centre la polleguera de la porta sud (UE 116) de l'encreuament del camí a cobert de la Ciutadella borbònica i el fort de Don Carlos.



Foto 95. Vista de la fonamentació del mur MR 3.



Foto 96. Vista de detall del negatiu de forat de pal o bastida (UE 112) obert al mur UE 104 (MR 3) i el seu farciment UE 114.




Foto 97. Vista zenital del punt de contacte entre el mur MR 3 i MR 4 on s'instal·la la polleguera de la porta sud de l'encreuament (UE 116) i l'encaix (UE 110).




Foto 98. Polleguera UE 116, els seus diferents revestiments UE 117, 119 i 120, i les estructures on és encaixada.




Foto 99. Vista de detall de la polleguera UE 116 i el seu revestiment UE 117.




Foto 100. Vista frontal de detall de la polleguera UE 116, el seu revestiment UE 117 i el negatiu de construcció UE 115 on s'assenta.




Foto 101. Vista de detall de la part inferior de la polleguera de la porta sud de l'encreuament (UE 116) i les estructures que la configuren.




Foto 102. Vista en detall de la rasa de construcció (UE 163) del mur on s'instal·la la polleguera (UE 107) i la rasa de construcció (UE 122) del reforç (UE 111) del mur MR 4.



Foto 103. Vista del camí a cobert de la Ciutadella en el punt d'unió amb el fort de Don Carlos. S'observen les pollegueres de les portes sud i nord que donen accés a les corresponents ales del fort.



Foto 104. Vista dels nivells de circulació del camí a cobert i les estructures que conformen l'angle d'unió del camí amb el fort, MR 4 i MR 5.




Foto 105. Vista dels nivells del camí a cobert i els negatius de reformes de MR 5.




Foto 106 Vista de la cantonada NO de l'encreuament (MR 5 i MR 6) i el nivell d'afectació (UE 18 i UE 90).




Foto 107. Vista del nivell de circulació UE 149 del camí d'accés a l'ala nord del fort.




Foto 108. Vista de la preparació UE 150 del nivell de camí UE 149.




Foto 109. Vista del nivell de camí UE 151.




Foto 110. Vista de detall del nivell de camí UE 151 que s'assenta sobre el negatiu de reforma de la polleguera i s'entrega a la reforma UE 142.




Foto 111. Vista del nivell de circulació del camí UE 152 tallat per la reforma de la polleguera (UE 146).




Foto 112. Vista de detall del nivell d'ús UE 152 tallat per la reforma de la polleguera (UE 146).




Foto 113. Vista dels nivells de farciment de la rasa de fonamentació UE 161 del mur UE 147 (MR 5) a la seva cara interna.




Foto 114. Vista de detall de la cara interna del mur UE 147, la reforma UE 142 i la rasa de fonamentació UE 161 (MR 5).




Foto 115. Vista de detall de la rasa de fonamentació (UE 165) a la cara externa del mur UE 147 (MR 5).




Foto 116. Vista de detall de l'encaix de la polleguera de la porta nord (UE 143).




Foto 117. Vista de detall de l'encaix de la poliguera de la porta nord (UE 143).




Foto 118. Vista del mur on s'instal·la la poliguera de la porta nord (UE 147) i la seva reforma (UE 142).




Foto 119. Vista N-S del mur UE 148 (MR 6) i els arrasaments que l'afecten.



Foto 120. Vista de la cara exterior del mur UE 148 (MR 6), el nivell que se li entrega correspon al terraplenat de les obres de 1888 (UE 89).



Foto 121. Vista de detall de la cara externa del mur UE 148 (MR 6) on s'ha documentat el tram més alt.



Foto 122. Vista de la cara interna del mur UE 148 (MR 6) afectada per la construcció del col·lector de 1992 (UE 18).



Foto 123. Vista de detall de la part més alta conservada de la cara interna del mur UE 148 (MR 6).



Foto 124. Vista S-N del camí a cobert/fossat perimetral de l'ala nord del fort.



Foto 125. Vista N-S de detall del paviment del camí a cobert/fossat perimetral de l'ala nord del fort.



Foto 126. Vista S-N de detall del paviment i l'escala vers el parapet de l'ala nord del fort (MR 7).



Foto 127. Vista W-E del camí de ronda de l'ala nord del fort (MR 7).



Foto 128. Detall del pas de ronda UE 176, amb les restes de l'inici de l'escala UE 178 (MR 7).




Foto 129. Vista de detall de l'extrem oest del camí de ronda de l'ala nord del fort amb l'amortització de l'encaix UE 175 sense excavar (MR 7).




Foto 130. Vista de detall de l'extrem est del camí de ronda de l'ala nord del fort amb l'amortització de l'encaix UE 175 sense excavar (MR 7).



Foto 131. Vista de detall de l'extrem oest del camí de ronda de l'ala nord del fort (MR 7).




Foto 132. Vista de detall de l'extrem est del camí de ronda de l'ala nord del fort (MR 7).



Foto 133. Vista de detall del parapet (UE 174) a l'extrem oest del camí de ronda de l'ala nord del fort (MR 7).




Foto 134. Vista de detall del parapet (UE 174) a l'extrem est del camí de ronda de l'ala nord del fort (MR 7).



Foto 135. Vista N-S de la cara externa de l'ala nord del for (MR 7).




Foto 136. Vista de detall de l'extrem est de la cara externa de l'ala nord del fort (MR 7) i la rasa de fonamentació UE 184.




Foto 137. Vista de detall de l'extrem oest de la cara externa de l'ala nord del fort (MR 7) i la rasa de fonamentació UE 184.



Foto 138 Vista de les estructures de l'ala sud del fort tapades amb geotèxtil abans del rebliment.



Foto 139. Vista de les estructures de l'encreuament sud del camí a cobert de la ciutadella amb el fort de Don Carlos tapades amb geotèxtil abans del rebliment.



Foto 140. Vista de les estructures de l'encreuament i l'accés nord del camí a cobert de la ciutadella amb el fort de Don Carlos tapades amb geotèxtil abans del rebliment.




Foto 141 Vista general de les estructures de l'ala sud del fort i l'encreuament del camí a cobert de la Ciutadella i el fort de Don Carlos protegides pel rebliment.




Foto 142. Vista del desmuntatge de part del coronament del mur UE 148 (MR 6).



Foto 143. Vista del mur UE 148 (MR 6) després del desmuntatge de part del seu coronament.



Foto 144. Vista del mur UE 148 (MR 6) tapat amb geotèxtil abans del rebliment.



Foto 145. Vista del mur UE 148 (MR 6) protegit amb el rebliment.



Foto 146. Vista del desmuntatge del coronament del mur UE 174 i la resta d'estructures reblertes (MR 7).



Foto 147. Vista del coronament el mur UE 174 (MR 7) desmuntat.



Foto 148. Vista del mur MR 7 tapat amb geotèxtil i protegit amb el rebliment.



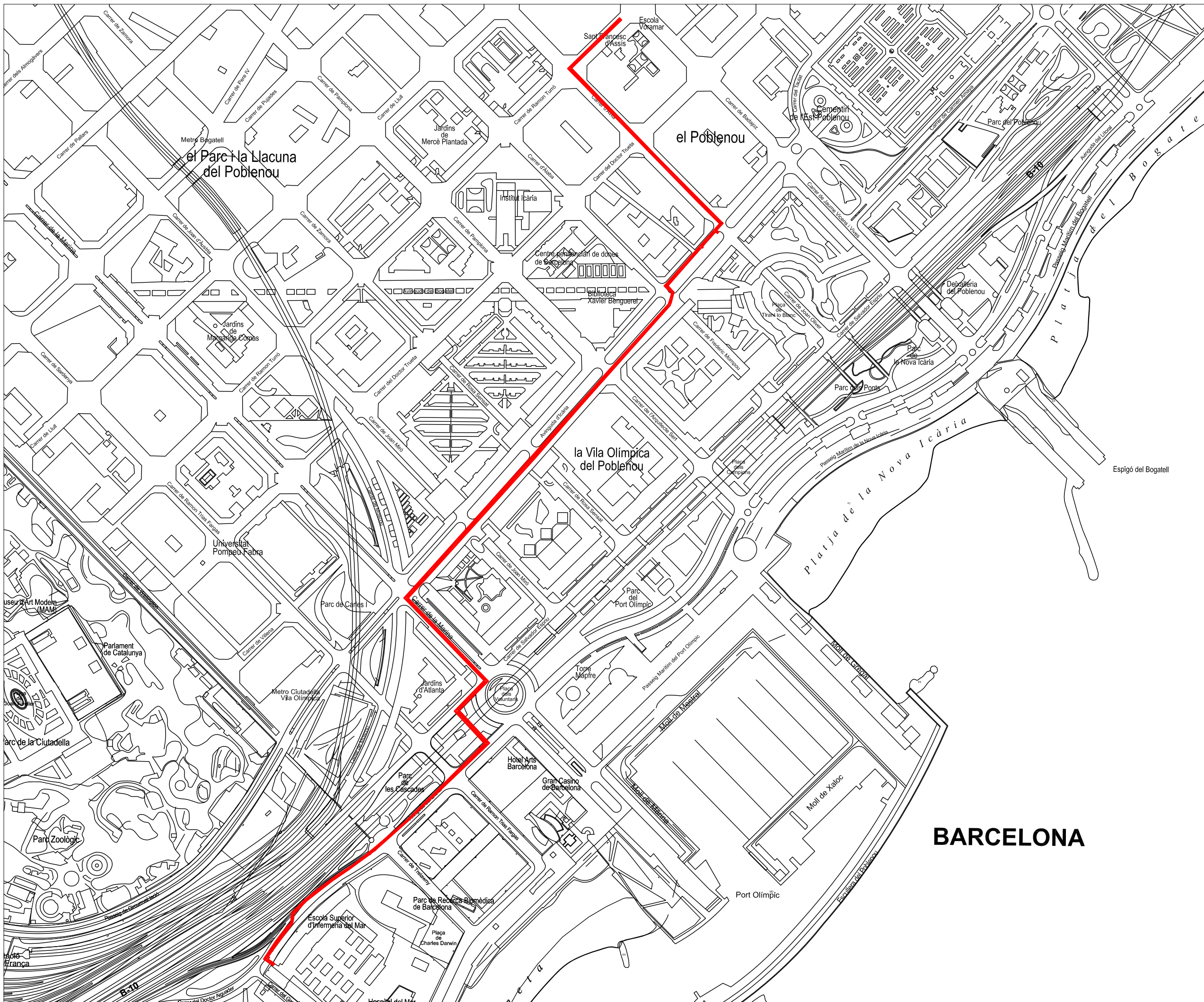
Annex 4 Planimetries


Índex de plànols

- 1- Localització E: 1/5000. A3
- 2- Plànol general de l'obra amb indicació de les zones amb restes documentades. E: 1/5000. A3
- 3- Planta general de l'àrea amb restes al carrer d'Àvila, 2-10 i av. d'Icària, 197. E: 1/200. A3
- 4- Planta de detall de l'àrea amb restes al carrer d'Àvila, 2-10 i av. d'Icària, 197. Extrem inicial, murs UE 50-54, 32 i 37. E: 1/40. A3
- 5- Planta de detall de l'àrea amb restes al carrer d'Àvila, 2-10 i av. d'Icària, 197. Àmbits 1, 2 i 3. E: 1/40. A3
- 6- Planta de detall de l'àrea amb restes al carrer d'Àvila, 2-10 i av. d'Icària, 197. Àmbits 1, 2 i 3, sota paviments. E: 1/40. A3
- 7- Planta de detall de l'àrea amb restes al carrer d'Àvila, 2-10 i av. d'Icària, 197. Àmbits 4 i 5. E: 1/40. A3
- 8- Planta de detall de l'àrea amb restes al carrer d'Àvila, 2-10 i av. d'Icària, 197. Àmbits 4 i 5, sota UE 25 i 28. E: 1/40. A3
- 9- Planta de detall de l'àrea amb restes al carrer d'Àvila, 2-10 i av. d'Icària, 197. Extrem final, UE 59 i 60-61. E: 1/40. A3
- 10- Secció A-A'. Tram 1 (1 de 3). Àrea carrer d'Àvila, 2-10 i av. d'Icària, 197. E: 1/40. A3
- 11- Secció A-A'. Tram 2 (2 de 3). Àrea carrer d'Àvila, 2-10 i av. d'Icària, 197. E: 1/40. A3
- 12- Secció A-A'. Tram 3 (3 de 3). Àrea carrer d'Àvila, 2-10 i av. d'Icària, 197. E: 1/40. A3
- 13- Secció B-B' i secció C-C'. Àrea carrer d'Àvila, 2-10 i av. d'Icària, 197. E: 1/40. A3
- 14- Secció D-D' i secció E-E'. Àrea carrer d'Àvila, 2-10 i av. d'Icària, 197. E: 1/40. A3
- 15- Secció F-F' i secció G-G'. Àrea carrer d'Àvila, 2-10 i av. d'Icària, 197. E: 1/40. A3
- 16- Secció H-H' i secció I-I'. Àrea carrer d'Àvila, 2-10 i av. d'Icària, 197. E: 1/40. A3
- 17- Planta general de l'àrea amb restes a l'av. d'Icària, 130-134. E: 1/200. A3
- 18- Plantes de les clavegueres UE 70 i 67. Seccions J-J' i K-K'. Àrea amb restes a l'av. d'Icària, 130-134. E: 1/40. A3
- 19- Planta general de l'àrea amb restes al carrer Doctor Aiguader, 88. E: 1/200. A3
- 20- Planta de detall de la claveguera UE 167. Seccions L-L' i M-M'. Àrea amb restes al carrer Doctor Aiguader, 88. E: 1/40. A3
- 21- Planta general de l'àrea amb restes al carrer Doctor Aiguader-Hospital del Mar. E: 1/200. A3
- 22- Topografia actual sobre "Plànol Martorell" (1933). Full B4. Servicio Topográfico del Ayuntamiento de Barcelona. <http://cartotecadigital.icgc.cat>. E: 1/400. A3
- 23- Planta general de les estructures corresponents al pavelló de l'Hospital d'Infecciosos (1927). E: 1/125. A3

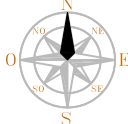
- 24- Planta de detall de les estructures corresponents al pavelló de l'Hospital d'Infecciosos (1927), UE 73, 75 i 78. E: 1/40. A3
- 25- Planta de detall de les estructures corresponents al pavelló de l'Hospital d'Infecciosos (1927), UE 75, 78, 80-82, 79 i 81. E: 1/40. A3
- 26- Planta de detall de les estructures corresponents al pavelló de l'Hospital d'Infecciosos (1927), UE 81-83. E: 1/40. A3
- 27- Topografia actual sobre "El lever-nivelé de la place de Barcelona" (1823-1827). Full núm. 51. Service Historique de la Défense. Chateau de Vincennes. E: 1/1000. A3
- 28- Planta general de les estructures del fort de Don Carlos, sobre caixes topogràfiques segons plànol "Lever-nivelé" (1823-1827), rectificades. E: 1/800. A3
- 29- Planta general de les estructures de l'ala sud del perímetre defensiu del fort de Don Carlos. E: 1/100. A3
- 30- Planta de detall del MR1 i el paviment UE 92. Ala sud del fort de Don Carlos. E: 1/25. A3
- 31- Planta de detall dels sondejors de detecció del paviment UE 92. Ala sud del fort de Don Carlos. E: 1/25. A3
- 32- Planta de detall del MR2 i el paviment UE 92. Ala sud del fort de Don Carlos. E: 1/25. A3
- 33- Planta general de les estructures del punt de connexió del camí cobert i el perímetre defensiu del fort de Don Carlos. E: 1/100. A3
- 34- Planta de detall del MR3. Perímetre defensiu del fort de Don Carlos. E: 1/25. A3
- 35- Planta de detall dels MR3 i 4. Punt de connexió del camí cobert i el perímetre defensiu del fort de Don Carlos. E: 1/25. A3
- 36- Planta de detall dels MR3-4 i MR5-6. Punt de connexió del camí cobert i el perímetre defensiu del fort de Don Carlos. E: 1/25. A3
- 37- Planta de detall del MR6. Perímetre defensiu del fort de Don Carlos. E: 1/25. A3
- 38- Planta general de les estructures de l'ala nord del perímetre defensiu del fort de Don Carlos. E: 1/100. A3
- 39- Planta de detall del MR7 i el paviment UE 179. Ala nord del fort de Don Carlos. E: 1/25. A3
- 40- Secció N-N'. Tram 1 (1 de 5). Àrea amb restes al carrer Doctor Aiguader-Hospital del Mar. E: 1/40. A3
- 41- Secció N-N'. Tram 2 (2 de 5). Àrea amb restes al carrer Doctor Aiguader-Hospital del Mar. E: 1/40. A3
- 42- Secció N-N'. Tram 3 (3 de 5). Àrea amb restes al carrer Doctor Aiguader-Hospital del Mar. E: 1/40. A3
- 43- Secció N-N'. Tram 4 (4 de 5). Àrea amb restes al carrer Doctor Aiguader-Hospital del Mar. E: 1/40. A3

- 44- Secció N-N'. Tram 5 (5 de 5). Àrea amb restes al carrer Doctor Aiguader-Hospital del Mar. E: 1/40. A3
- 45- Secció O-O' i secció P-P'. Àrea amb restes al carrer Doctor Aiguader-Hospital del Mar. E: 1/40. A3
- 46- Secció Q-Q' i secció R-R'. Àrea amb restes al carrer Doctor Aiguader-Hospital del Mar. E: 1/40. A3
- 47- Secció S-S'. Àrea amb restes al carrer Doctor Aiguader-Hospital del Mar. E: 1/40. A3
- 48- Alçat T-T'. MR 3-4 i MR 5-6. Tram 1 (1 de 2). Àrea amb restes al carrer Doctor Aiguader-Hospital del Mar. E: 1/40. A3
- 49- Alçat T-T'. MR 3-4 i MR 5-6. Tram 2 (2 de 2). Àrea amb restes al carrer Doctor Aiguader-Hospital del Mar. E: 1/40. A3
- 50- Alçat U-U'. MR6 parament nord. Àrea amb restes al carrer Doctor Aiguader-Hospital del Mar. E: 1/40. A3
- 51- Alçats V-V' i W-W'. MR7. Àrea amb restes al carrer Doctor Aiguader-Hospital del Mar. E: 1/40. A3
- 52- Alçats X-X' (MR2) i Y-Y' (MR1). Àrea amb restes al carrer Doctor Aiguader-Hospital del Mar. E: 1/40. A3






SERVEIS CULTURALS



UBICACIÓ



LLEGENDA

■ Traçat afectat

INTERVENCIÓ
Intervenció arqueològica als carrers Ramon Turró-Icària- Marina- Salvador Espriu- Av. Litoral- Dr. Aiguader, de Barcelona. Districtes de Sant Martí i Ciutat Vella.

TÍTOL
Plànol de localització

DIRECCIÓ
Laro Sánchez Bonvehí

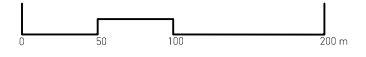
PLANIMETRIA
Jordi Chorén Tosar, Markary García Álvarez

NÚM. EXPEDIENT
470 K121-NB 2016/1-17006 470 K121-NB 2017/4-19776
470 K121-NB 2016/2-19241 470 K121-NB 2016/6-19777
470 K121-NB 2016/3-19587
470 K121-NB 2016/4-19591

DATA Juny 2016 a gener 2017	CODI 075/16
---------------------------------------	-----------------------

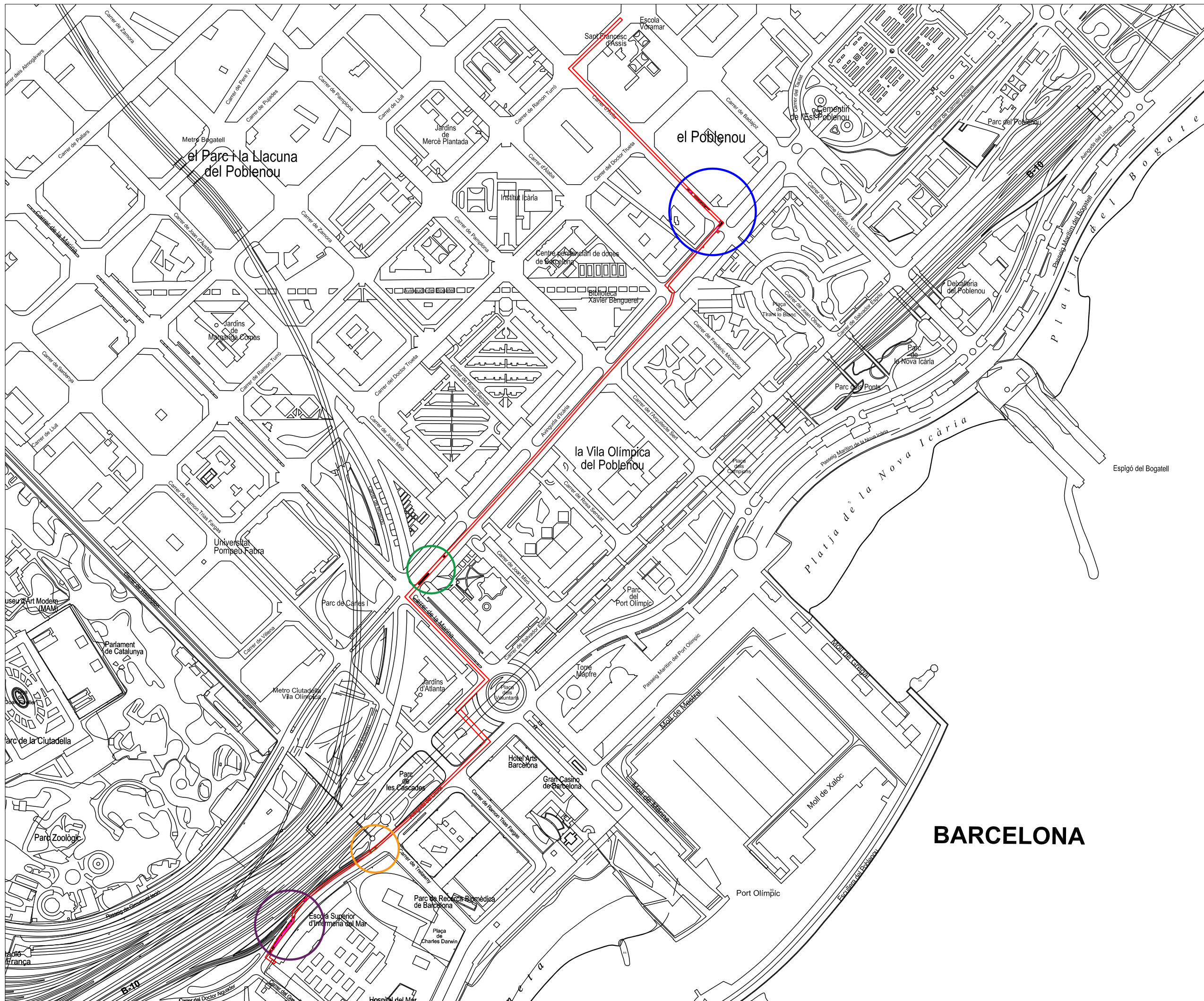
BASE TOPOGRÀFICA
ICGC 1:5000 Sistema de referència ETRS89


ESCALA
1:5000




NÚM 1	CLIENT ACSA
-----------------	-----------------------

BARCELONA






SERVEIS CULTURALS



UBICACIÓ



LLEGENDA

- Límit afectació obra
- c/d'Àvila, 2-10-av. d'Icària, 197
- Av. d'Icària, 130-132
- c/ Doctor Aiguader, 78-88
- c/ Doctor Aiguader-Hospital del Mar

INTERVENCIÓ

Intervenció arqueològica als carrers Ramon Turró-Icària- Marina- Salvador Espriu- Av. Litoral- Dr. Aiguader, de Barcelona. Districtes de Sant Martí i Ciutat Vella.

TÍTOL

Plànol general de l'obra amb indicació de les zones amb restes documentades.

DIRECCIÓ

Laro Sánchez Bonvehí

PLANIMETRIA

Jordi Chorén Tosar, Markary García Álvarez

NÚM. EXPEDIENT

470 K121-NB 2016/1-17006 470 K121-NB 2017/4-19776
 470 K121-NB 2016/2-19241 470 K121-NB 2016/6-19777
 470 K121-NB 2016/3-19587
 470 K121-NB 2016/4-19591

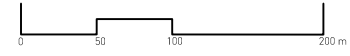
DATA	CODI
Juny 2016 a gener 2017	075/16

BASE TOPOGRÀFICA

ICGC 1:5000 Sistema de referència ETRS89

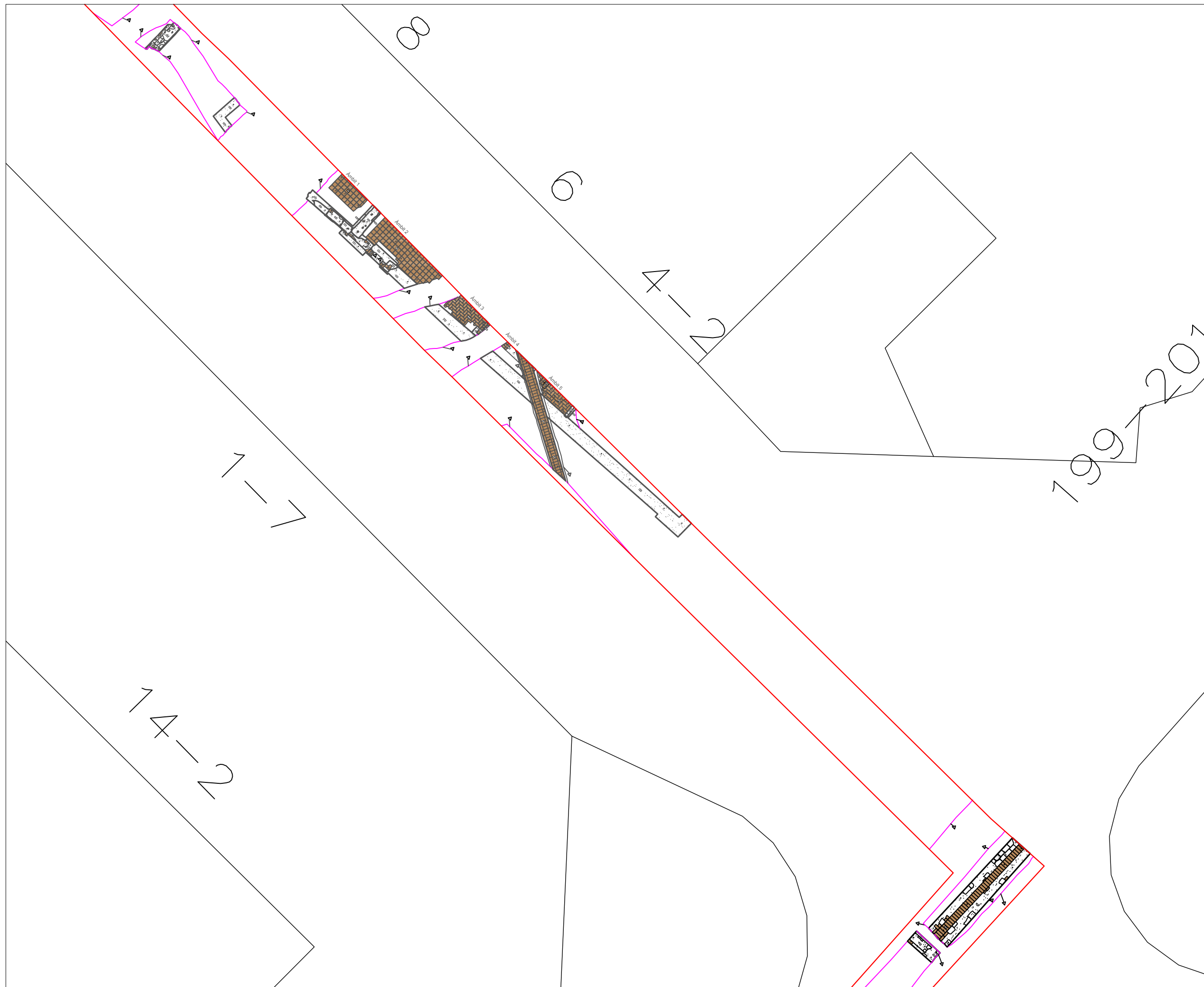
ESCALA

1:5000



NÚM	CLIENT
2	ACSA

BARCELONA



ABANS
SERVEIS CULTURALS

UBICACIÓ

LLEGENDA

	Rajols, maons		Límit afectació
	Morter de calç		Límit excavat
	Formigó		Rases serveis
	Ciment		Col·lector
	Arrebossat		
	Topografia fort 1823-1827		
	Topografia Hospital del Mar 1927		

INTERVENCIÓ

Intervenció arqueològica als carrers Ramon Turró-Icària- Marina- Salvador Espriu- Av. Litoral- Dr. Aiguader, de Barcelona. Districtes de Sant Martí i Ciutat Vella.

TÍTOL

Plànol general de l'àrea amb restes al carrer d'Àvila, 2-10 i av. d'Icària, 197

DIRECCIÓ

Laro Sánchez Bonvehí

PLANIMETRIA

Jordi Chorén Tosar, Markary García Álvarez

NÚM. EXPEDIENT	CODI
470 K121-NB 2016/1-17006	470 K121-NB 2017/4-19776
470 K121-NB 2016/2-19241	470 K121-NB 2016/6-19777
470 K121-NB 2016/3-19587	
470 K121-NB 2016/4-19591	

DATA	CODI
Juny 2016 a gener 2017	075/16

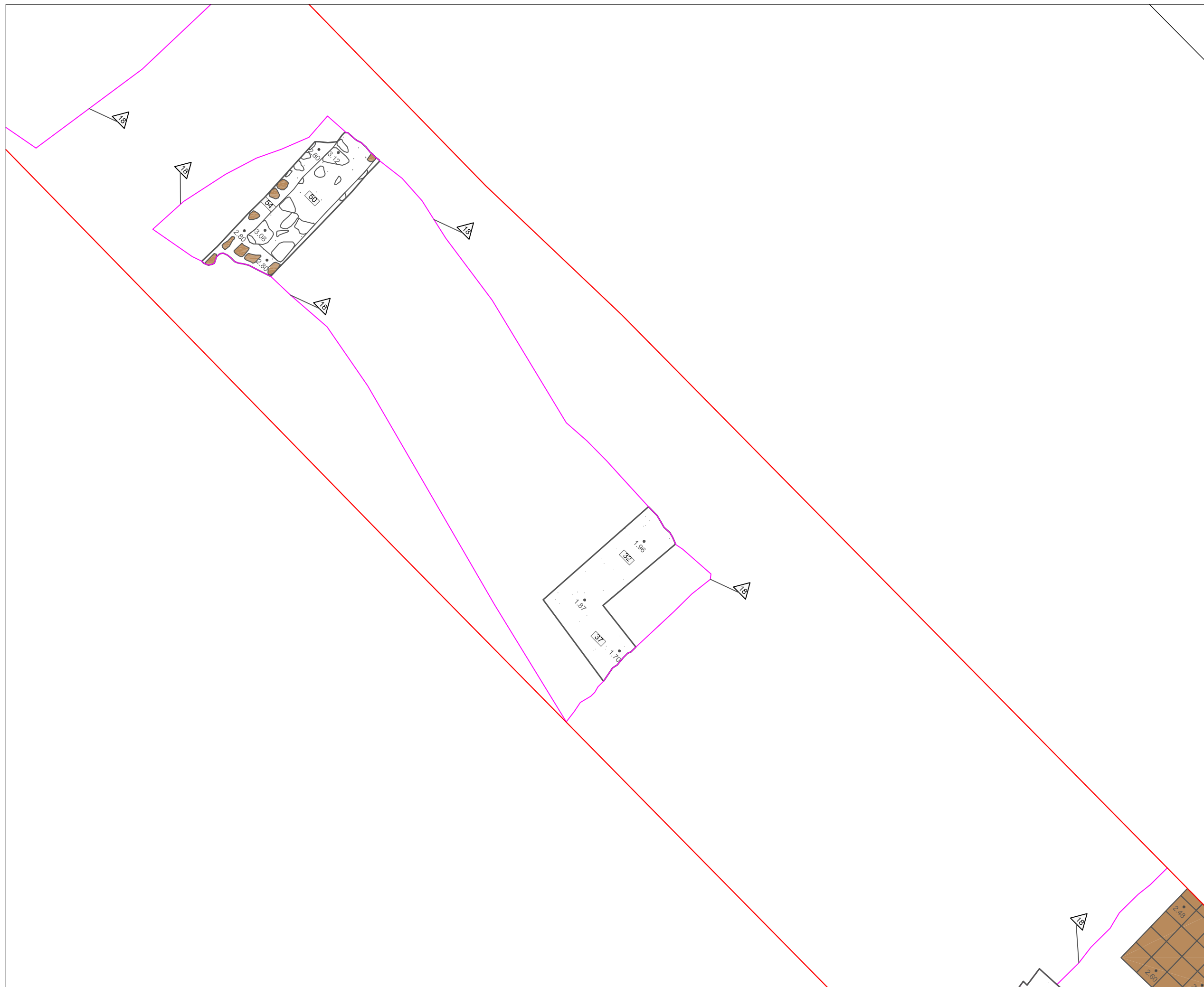
BASE TOPOGRÀFICA

ICGC 1:5000 Sistema de referència ETRS89

ESCALA

1:200

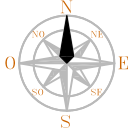
NÚM	CLIENT
3	ACSA





ABANS

SERVEIS CULTURALS



UBICACIÓ



LLEGENDA

Rajols, maons	Límit afectació
Morter de calç	Límit excavat
Formigó	Rases serveis
Ciment	Col·lector
Arrebossat	
Topografia fort 1823-1827	
Topografia Hospital del Mar 1927	

INTERVENCIÓ

Intervenció arqueològica als carrers Ramon Turró-Icària- Marina- Salvador Espriu- Av. Litoral- Dr. Aiguader, de Barcelona. Districtes de Sant Martí i Ciutat Vella.

TÍTOL

Planta de detall de l'àrea amb restes al carrer d'Àvila, 2-10 i av. d'Icària, 197. Extrem inicial, murs UE 50-54, 32 i 37.

DIRECCIÓ

Laro Sánchez Bonvehí

PLANIMETRIA

Jordi Chorén Tosar, Markary García Álvarez

NÚM. EXPEDIENT	CODI
470 K121-NB 2016/1-17006	470 K121-NB 2017/4-19776
470 K121-NB 2016/2-19241	470 K121-NB 2016/6-19777
470 K121-NB 2016/3-19587	
470 K121-NB 2016/4-19591	

DATA	CODI
Juny 2016 a gener 2017	075/16

BASE TOPOGRÀFICA

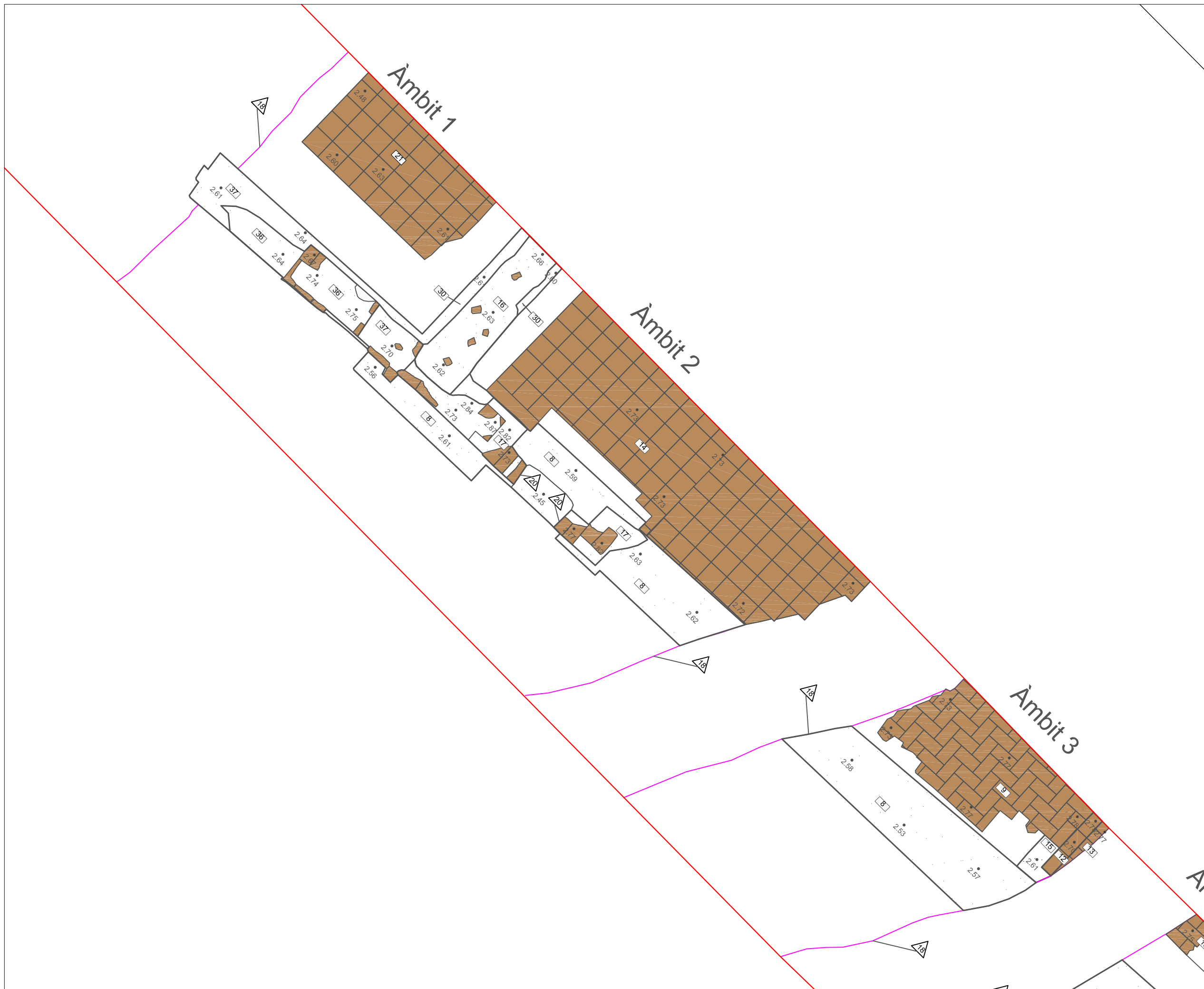
ICGC 1:5000 Sistema de referència ETRS89

ESCALA

1:40



NÚM	CLIENT
4	ACSA



ABANS

SERVEIS CULTURALS

UBICACIÓ

LLEGENDA

Rajols, maons	Límit afectació
Morter de calç	Límit excavat
Formigó	Rases serveis
Ciment	Col·lector
Arrebossat	
Topografia fort 1823-1827	
Topografia Hospital del Mar 1927	

INTERVENCIÓ

Intervenció arqueològica als carrers Ramon Turró-Icària- Marina- Salvador Espriu- Av. Litoral- Dr. Aiguader, de Barcelona. Districtes de Sant Martí i Ciutat Vella.

TÍTOL

Planta de detall de l'àrea amb restes al carrer d'Àvila, 2-10 i av. d'Icària, 197. Àmbits 1, 2 i 3.

DIRECCIÓ

Laro Sánchez Bonvehí

PLANIMETRIA

Jordi Chorén Tosar, Markary García Álvarez

NÚM. EXPEDIENT	CODI
470 K121-NB 2016/1-17006	470 K121-NB 2017/4-19776
470 K121-NB 2016/2-19241	470 K121-NB 2016/6-19777
470 K121-NB 2016/3-19587	
470 K121-NB 2016/4-19591	

DATA	CODI
Juny 2016 a gener 2017	075/16

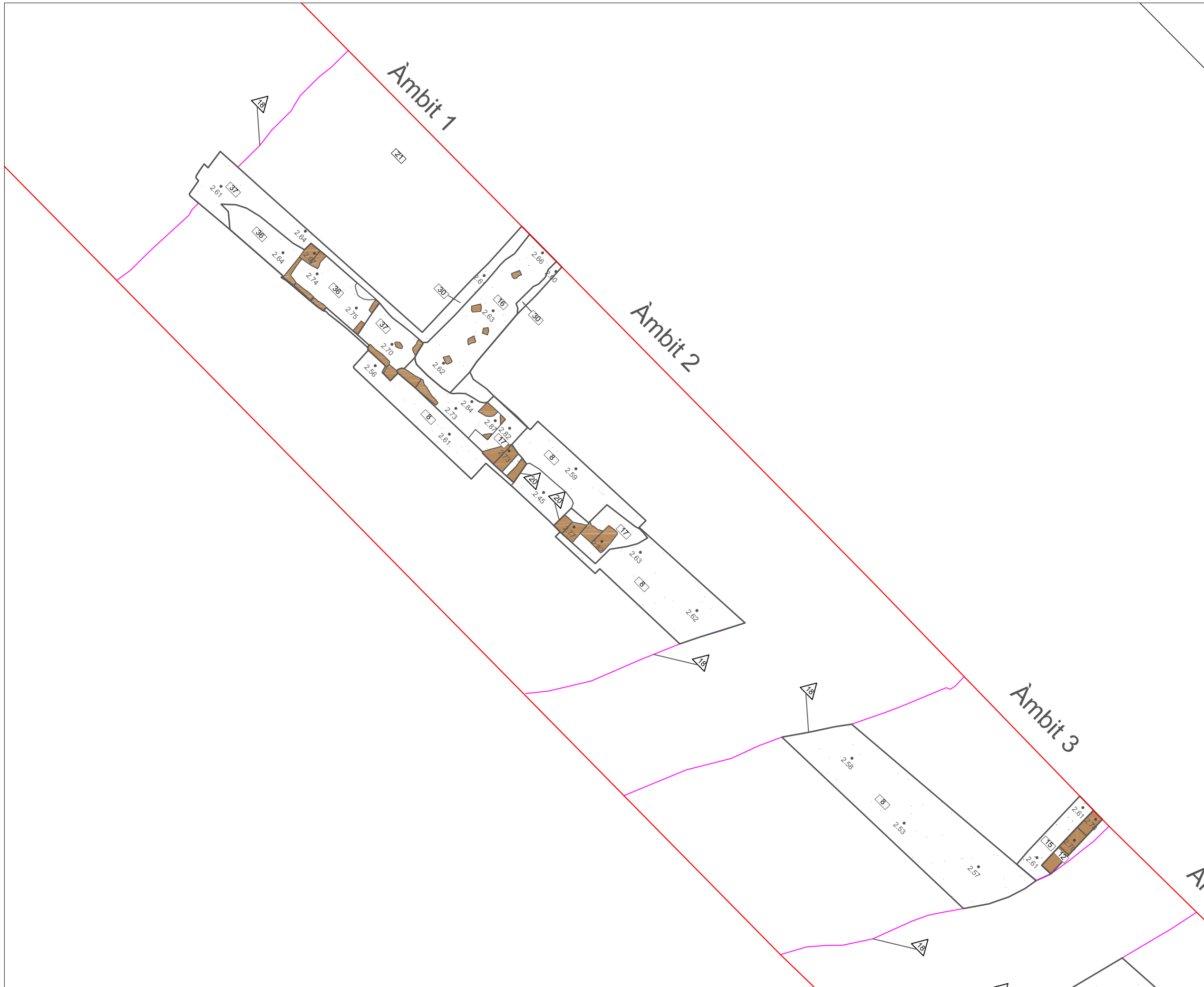
BASE TOPOGRÀFICA


ICGC 1:5000 Sistema de referència ETRS89

ESCALA

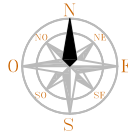
1:40

NÚM	CLIENT
5	ACSA

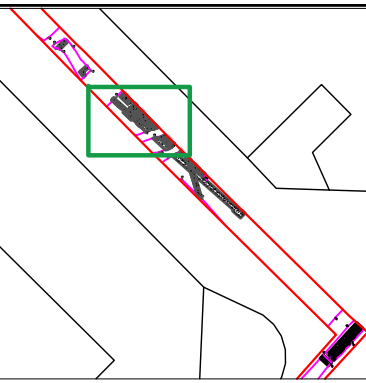




SERVEIS CULTURALS



UBICACIÓ



LLEGENDA

<ul style="list-style-type: none"> Rajols, maons Morter de calç Formigó Ciment Arrebossat Topografia fort 1823-1827 Topografia Hospital del Mar 1927 	<ul style="list-style-type: none"> Límit afectació Límit excavat Rases serveis Col·lector
---	---

INTERVENCIÓ
Intervenció arqueològica als carrers Ramon Turró-Icària- Marina- Salvador Espriu- Av. Litoral- Dr. Aiguader, de Barcelona. Districtes de Sant Martí i Ciutat Vella.

TÍTOL
Planta de detall de l'àrea amb restes al carrer d'Àvila, 2-10 i av. d'Icària, 197. Àmbits 1, 2 i 3, sota paviments.

DIRECCIÓ
Laro Sánchez Bonvehí

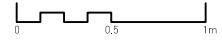
PLANIMETRIA
Jordi Chorén Tosar, Markary García Álvarez

NÚM. EXPEDIENT	CODI
470 K121-NB 2016/1-17006	470 K121-NB 2017/4-19776
470 K121-NB 2016/2-19241	470 K121-NB 2016/6-19777
470 K121-NB 2016/3-19587	
470 K121-NB 2016/4-19591	

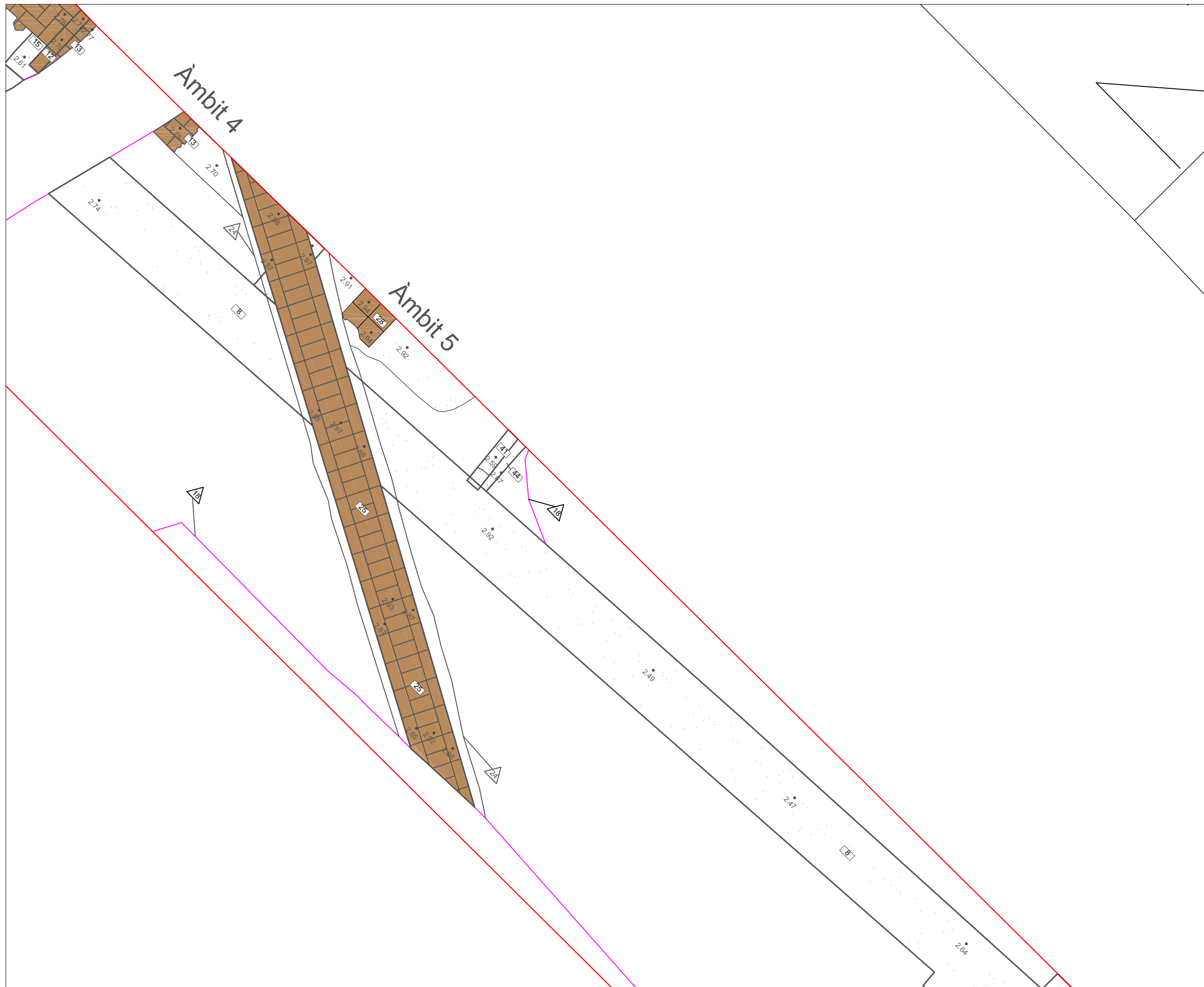
DATA	CODI
Juny 2016 a gener 2017	075/16


BASE TOPOGRÀFICA
ICGC 1:5000 Sistema de referència ETRS89

ESCALA
1:40




NÚM 5	CLIENT ACSA
-----------------	-----------------------

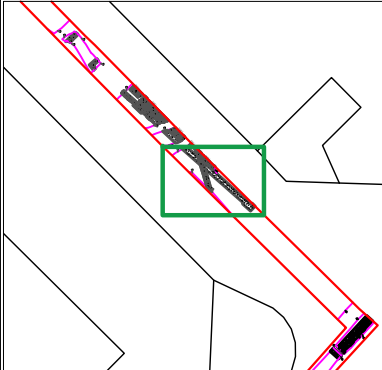




SERVEIS CULTURALS



UBICACIÓ



LLEGENDA

Rajols, maons	Límit afectació
Morter de calç	Límit excavat
Formigó	Rases serveis
Ciment	Col·lector
Arrebossat	
Topografia fort 1823-1827	
Topografia Hospital del Mar 1927	

INTERVENCIÓ
 Intervenció arqueològica als carrers Ramon Turró-Icària- Marina- Salvador Espriu- Av. Litoral- Dr. Aiguader, de Barcelona. Districtes de Sant Martí i Ciutat Vella.

TÍTOL
 Planta de detall de l'àrea amb restes al carrer d'Àvila, 2-10 i av. d'Icària, 197. Àmbits 4 i 5.

DIRECCIÓ
 Laro Sánchez Bonvehí

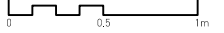
PLANIMETRIA
 Jordi Chorén Tosar, Markary García Álvarez

NÚM. EXPEDIENT	CODI
470 K121-NB 2016/1-17006	470 K121-NB 2017/4-19776
470 K121-NB 2016/2-19241	470 K121-NB 2016/6-19777
470 K121-NB 2016/3-19587	
470 K121-NB 2016/4-19591	

DATA	CODI
Juny 2016 a gener 2017	075/16

BASE TOPOGRÀFICA
 ICGC 1:5000 Sistema de referència ETRS89

ESCALA
 1:40

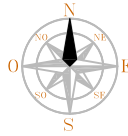


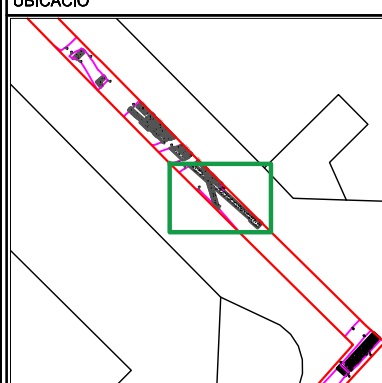
NÚM 7	CLIENT ACSA
-----------------	-----------------------



A
BANS

SERVEIS CULTURALS



UBICACIÓ


LLEGENDA

Rajols, maons	Límit afectació
Morter de calç	Límit excavat
Formigó	Rases serveis
Ciment	Col·lector
Arrebossat	
Topografia fort 1823-1827	
Topografia Hospital del Mar 1927	

INTERVENCIÓ
 Intervenció arqueològica als carrers Ramon Turró-Icària- Marina- Salvador Espriu- Av. Litoral- Dr. Aiguader, de Barcelona. Districtes de Sant Martí i Ciutat Vella.

TÍTOL
 Planta de detall de l'àrea amb restes al carrer d'Àvila, 2-10 i av. d'Icària, 197. Àmbits 4 i 5. Sota UE 25 i 28.


DIRECCIÓ
 Laro Sánchez Bonvehí

PLANIMETRIA
 Jordi Chorén Tosar, Markary García Álvarez

NÚM. EXPEDIENT	CODI
470 K121-NB 2016/1-17006	470 K121-NB 2017/4-19776
470 K121-NB 2016/2-19241	470 K121-NB 2016/6-19777
470 K121-NB 2016/3-19587	
470 K121-NB 2016/4-19591	

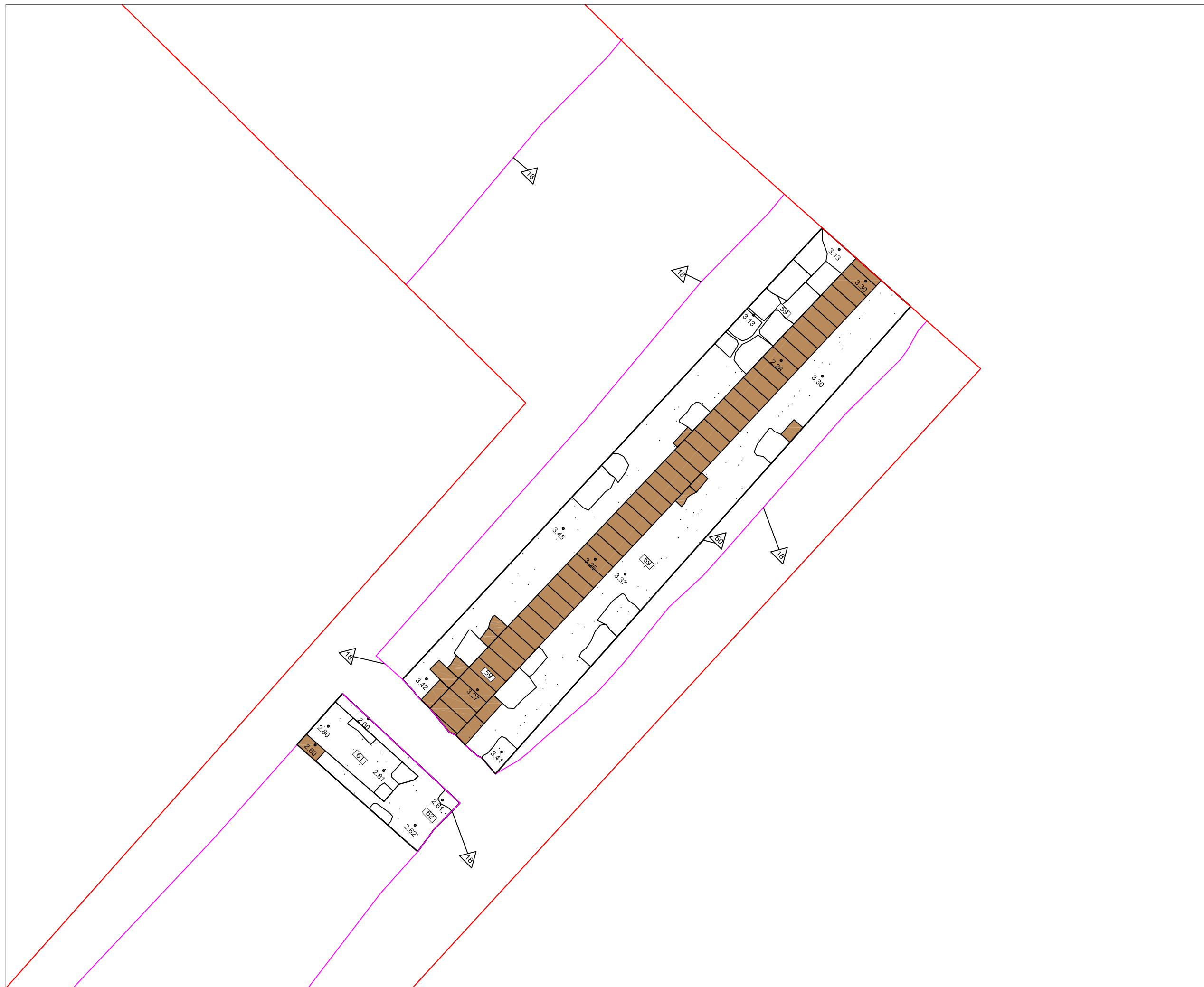
DATA	CODI
Juny 2016 a gener 2017	075/16


BASE TOPOGRÀFICA
 ICGC 1:5000 Sistema de referència ETRS89

ESCALA
 1:40


NÚM
8

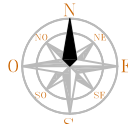
CLIENT
ACSA



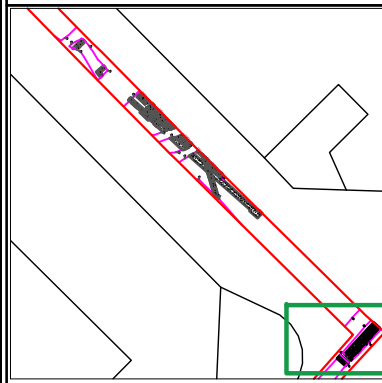


ABANS












SERVEIS CULTURALS



UBICACIÓ



LLEGENDA

 Rajols, maons	 Límit afectació
 Morter de calç	 Límit excavat
 Formigó	 Rases serveis
 Ciment	 Col·lector
 Arrebossat	
 Topografia fort 1823-1827	
 Topografia Hospital del Mar 1927	

INTERVENCIÓ

Intervenció arqueològica als carrers Ramon Turró-Icària- Marina- Salvador Espriu- Av. Litoral- Dr. Aiguader, de Barcelona. Districtes de Sant Martí i Ciutat Vella.

TÍTOL

Planta de detall de l'àrea amb restes al carrer d'Àvila, 2-10 i av. d'Icària, 197. Extrem final, UE 59 i 60-61.

DIRECCIÓ

Laro Sánchez Bonvehí

PLANIMETRIA

Jordi Chorén Tosar, Markary García Álvarez

NÚM. EXPEDIENT	CODI
470 K121-NB 2016/1-17006	470 K121-NB 2017/4-19776
470 K121-NB 2016/2-19241	470 K121-NB 2016/6-19777
470 K121-NB 2016/3-19587	
470 K121-NB 2016/4-19591	

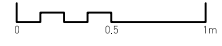
DATA	CODI
Juny 2016 a gener 2017	075/16

BASE TOPOGRÀFICA

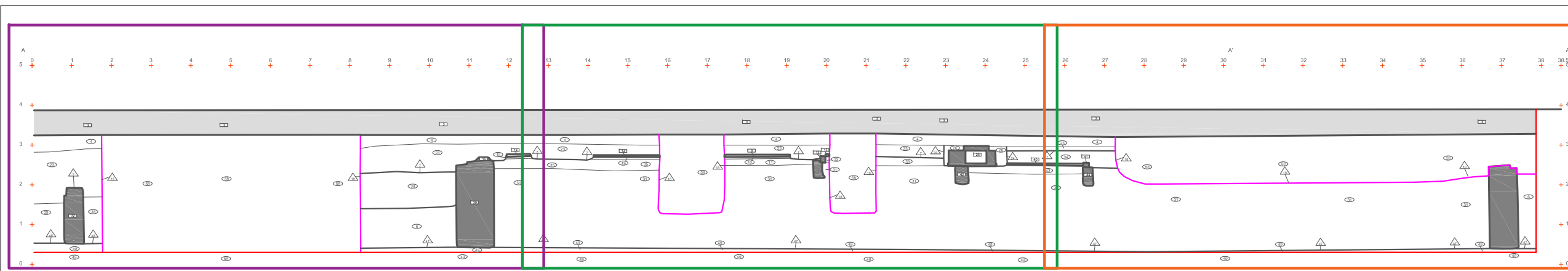
ICGC 1:5000 Sistema de referència ETRS89

ESCALA

1:40



NÚM	CLIENT
9	ACSA

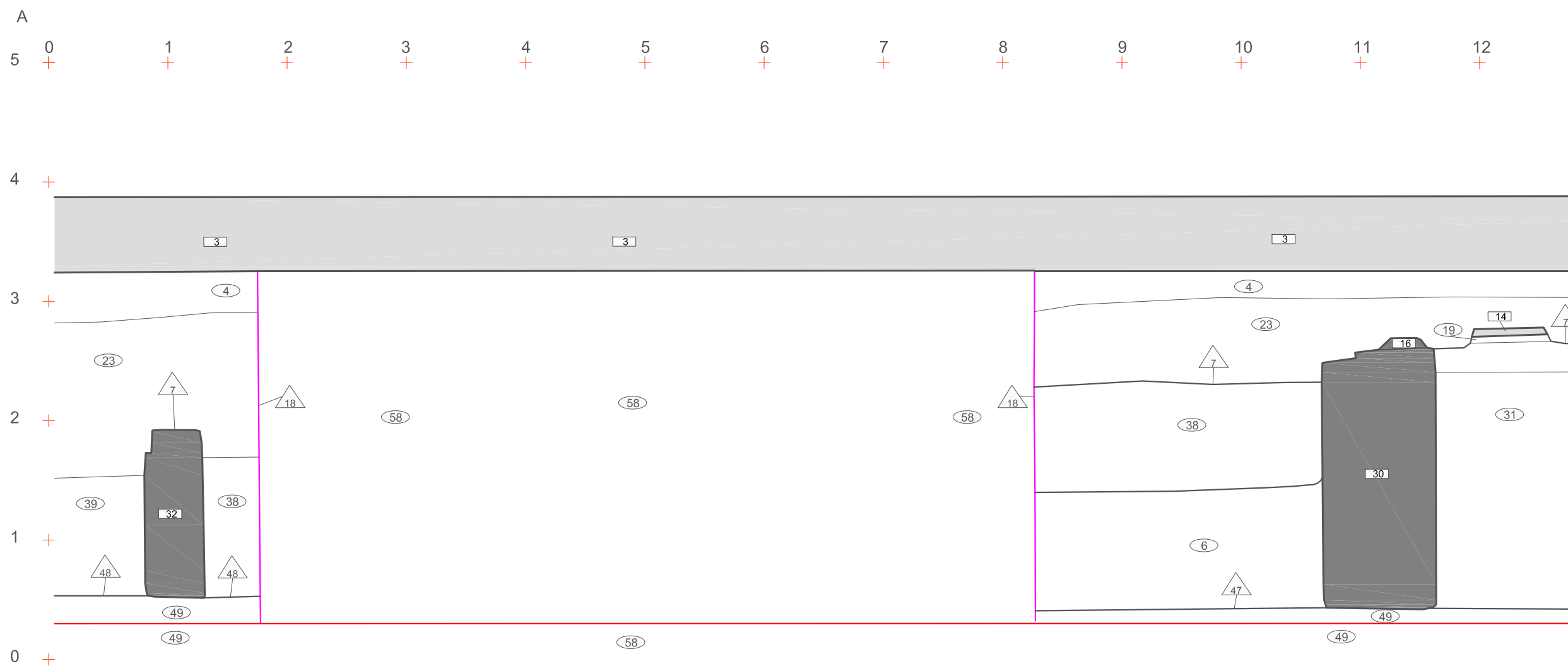


Tram 1

Tram 2

Tram 3

Tram 1



ABANS
SERVEIS CULTURALS

UBICACIÓ

LLEGENDA

Rajols, maons	Límit afectació
Morter de calç	Límit excavat
Arrebossat	Rases serveis
Col·lector	Estructures en secció
Paviments en secció	

INTERVENCIÓ
Intervenció arqueològica als carrers Ramon Turró-Icària- Marina- Salvador Espriu- Av. Litoral- Dr. Aiguader, de Barcelona. Districtes de Sant Martí i Ciutat Vella.

TÍTOL
Secció A-A'. Tram 1 (1 de 3). Àrea carrer d'Àvila, 2-10 i av. d'Icària, 197.

DIRECCIÓ
Laro Sánchez Bonvehí

PLANIMETRIA
Jordi Chorén Tosar, Markary García Álvarez

NÚM. EXPEDIENT
470 K121-NB 2016/1-17006 470 K121-NB 2017/4-19776
470 K121-NB 2016/2-19241 470 K121-NB 2016/6-19777
470 K121-NB 2016/3-19587
470 K121-NB 2016/4-19591

DATA
Juny 2016 a gener 2017

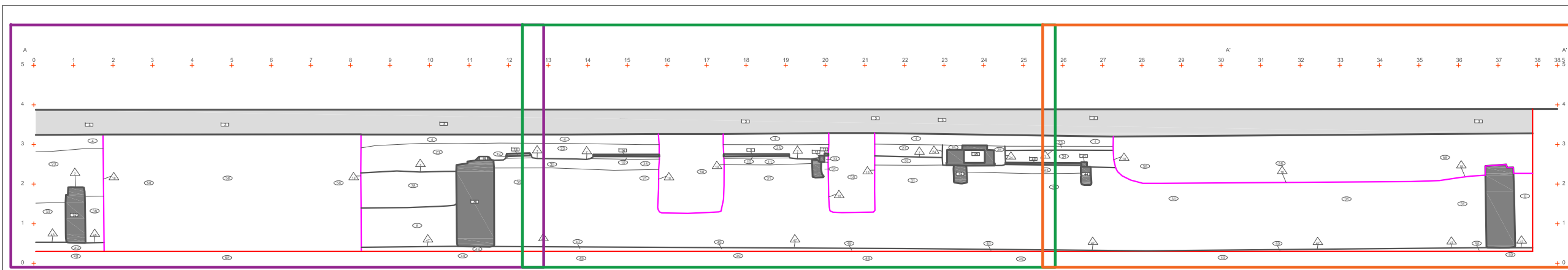
CODI
075/16

BASE TOPOGRÀFICA
ICGC 1:5000 Sistema de referència ETRS89

ESCALA
1:40

NÚM
10

CLIENT
ACSA

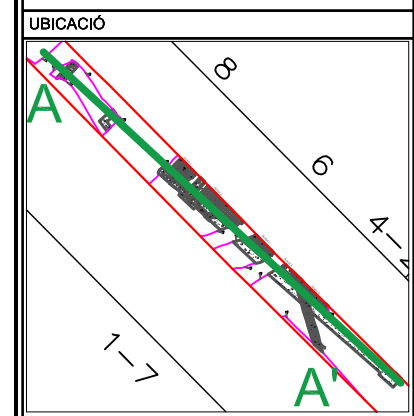
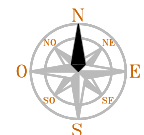
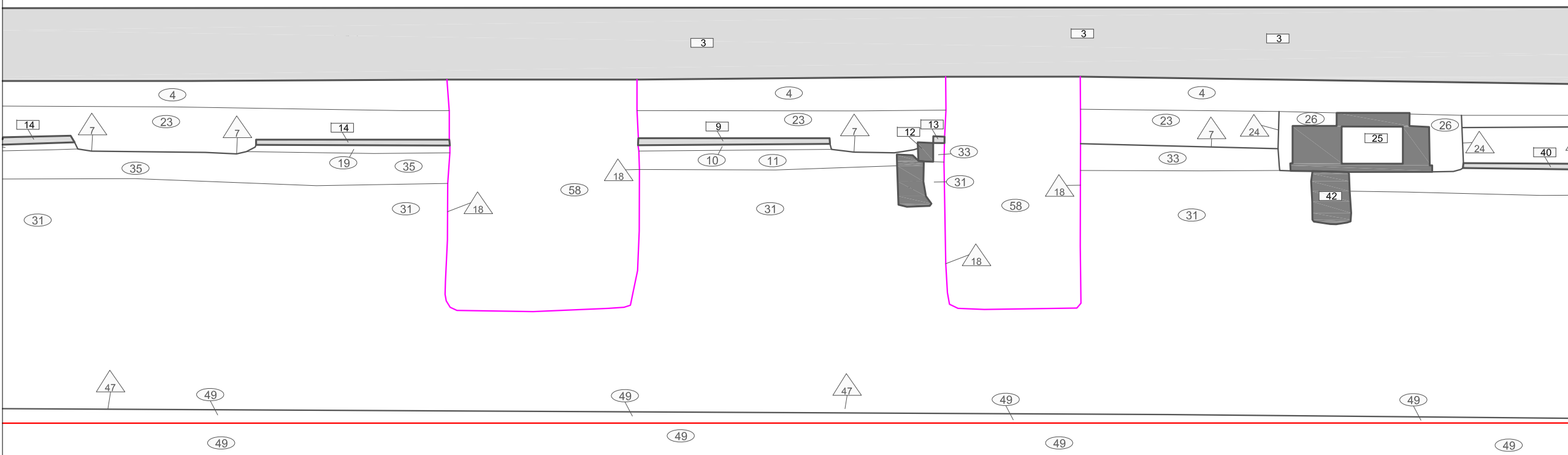


Tram 1

Tram 2

Tram 3

Tram 2



LLEGENDA

	Rajols, maons		Límit afectació
	Morter de calç		Límit excavat
	Arrebossat		Rases serveis
	Col·lector		
	Estructures en secció		
	Paviments en secció		

INTERVENCIÓ
 Intervenció arqueològica als carrers Ramon Turró-Icària- Marina- Salvador Espriu- Av. Litoral- Dr. Aiguader, de Barcelona. Districtes de Sant Martí i Ciutat Vella.

TÍTOL
 Secció A-A'. Tram 2 (2de 3). Àrea carrer d'Àvila, 2-10 i av. d'Icària, 197.

DIRECCIÓ
 Laro Sánchez Bonvehí

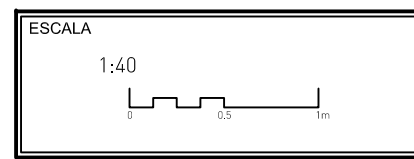
PLANIMETRIA
 Jordi Chorén Tosar, Markary García Álvarez

NÚM. EXPEDIENT
 470 K121-NB 2016/1-17006 470 K121-NB 2017/4-19776
 470 K121-NB 2016/2-19241 470 K121-NB 2016/6-19777
 470 K121-NB 2016/3-19587
 470 K121-NB 2016/4-19591

DATA
 Juny 2016 a gener 2017

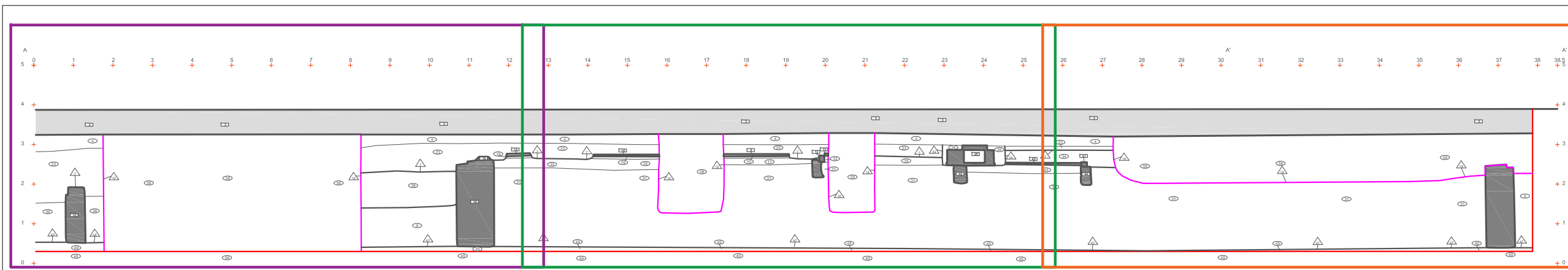
CODI
 075/16

BASE TOPOGRÀFICA
 ICGC 1:5000 Sistema de referència ETRS89



NÚM
 11

CLIENT
 ACSA

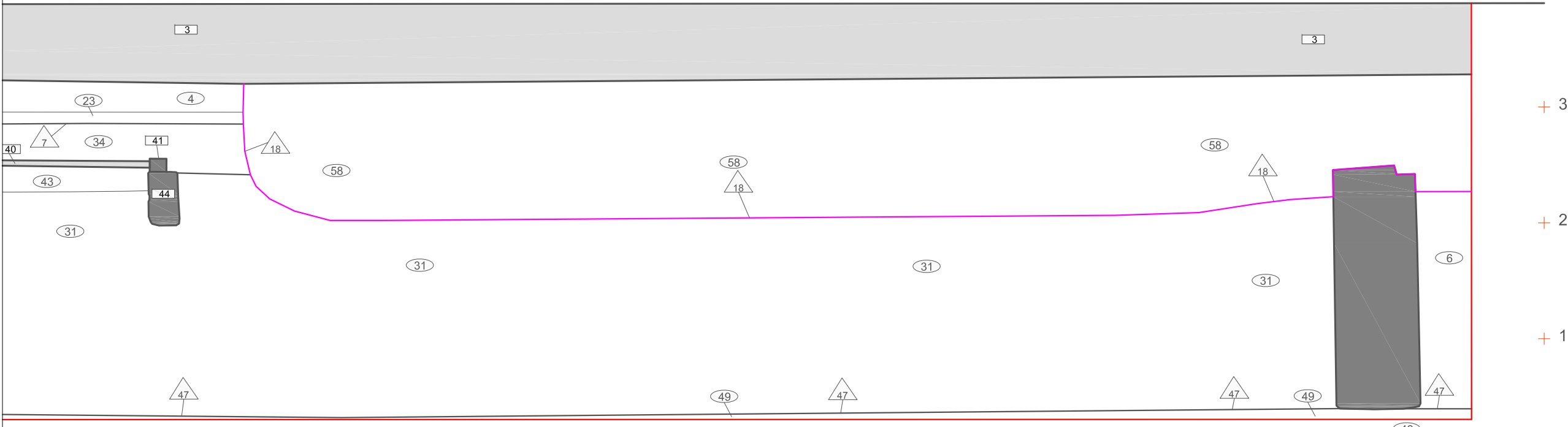


Tram 1

Tram 2

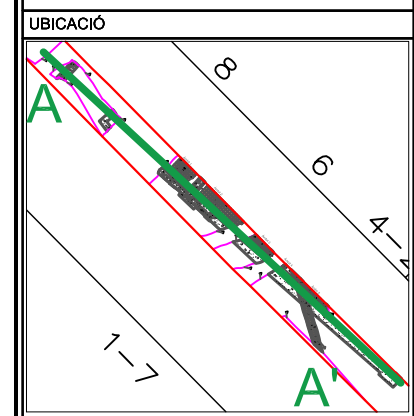
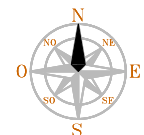
Tram 3

Tram 3



ABANS

SERVEIS CULTURALS



LLEGENDA

	Rajols, maons		Límit afectació
	Morter de calç		Límit excavat
	Arrebossat		Rases serveis
	Col·lector		Estructures en secció
	Estructures en secció		Paviments en secció

INTERVENCIÓ
 Intervenció arqueològica als carrers Ramon Turró-Icària- Marina- Salvador Espriu- Av. Litoral- Dr. Aiguader, de Barcelona. Districtes de Sant Martí i Ciutat Vella.

TÍTOL
 Secció A-A'. Tram 3 (3 de 3). Àrea carrer d'Àvila, 2-10 i av. d'Icària, 197.

DIRECCIÓ
 Laro Sánchez Bonvehí

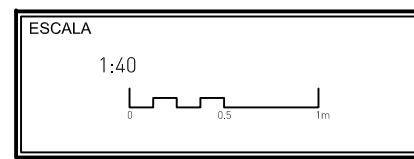
PLANIMETRIA
 Jordi Chorén Tosar, Markary Garcia Álvarez

NÚM. EXPEDIENT
 470 K121-NB 2016/1-17006 470 K121-NB 2017/4-19776
 470 K121-NB 2016/2-19241 470 K121-NB 2016/6-19777
 470 K121-NB 2016/3-19587
 470 K121-NB 2016/4-19591

DATA
 Juny 2016 a gener 2017

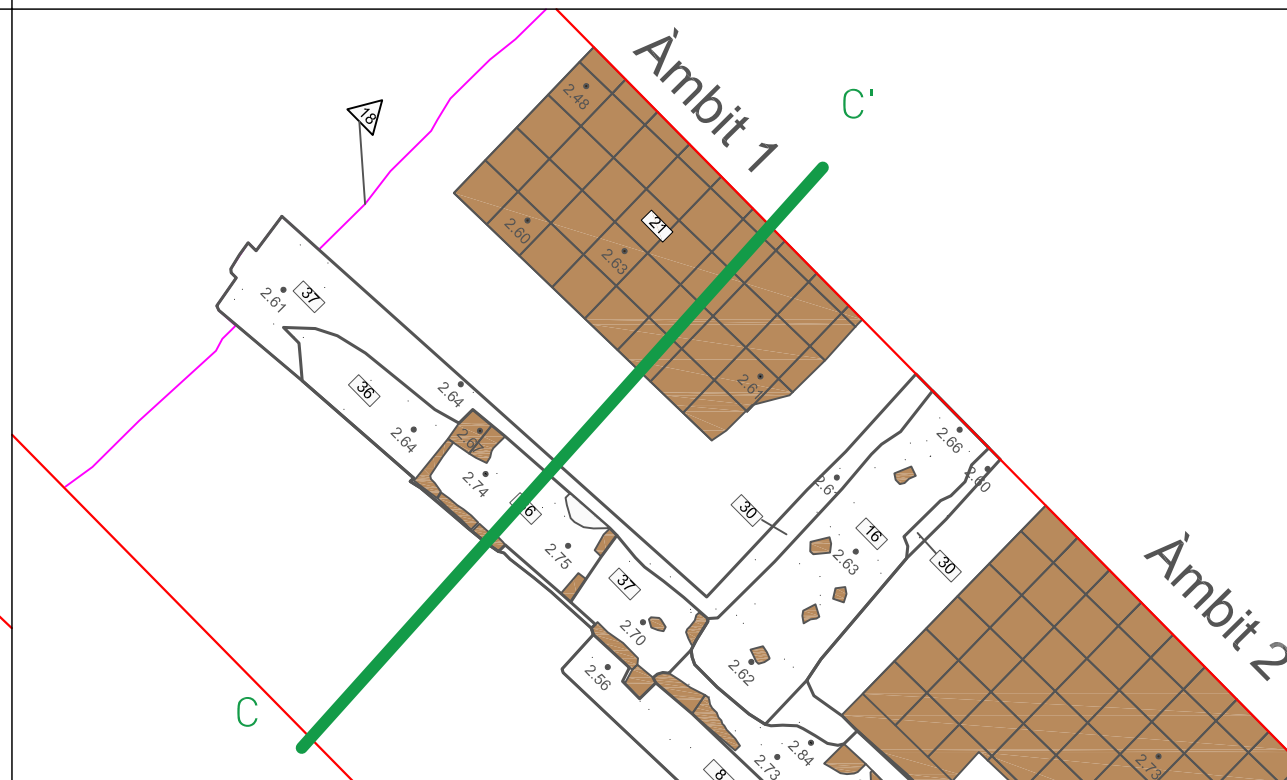
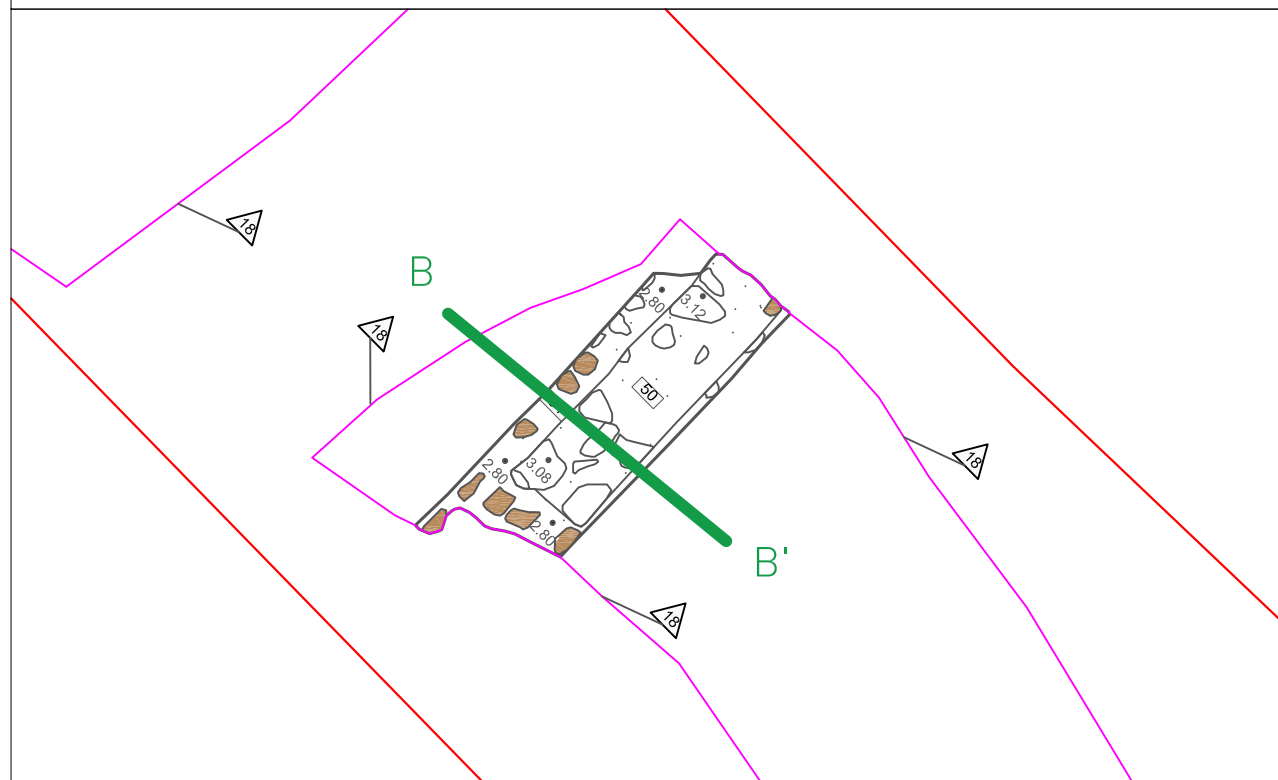
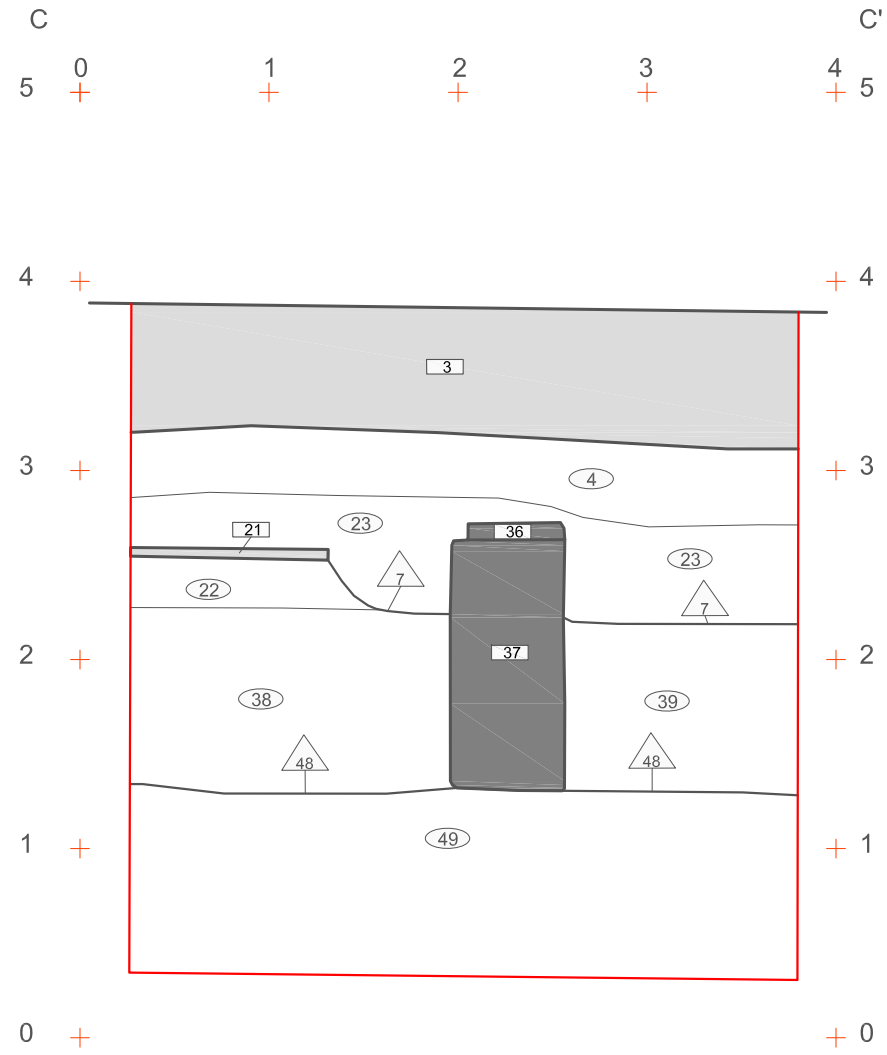
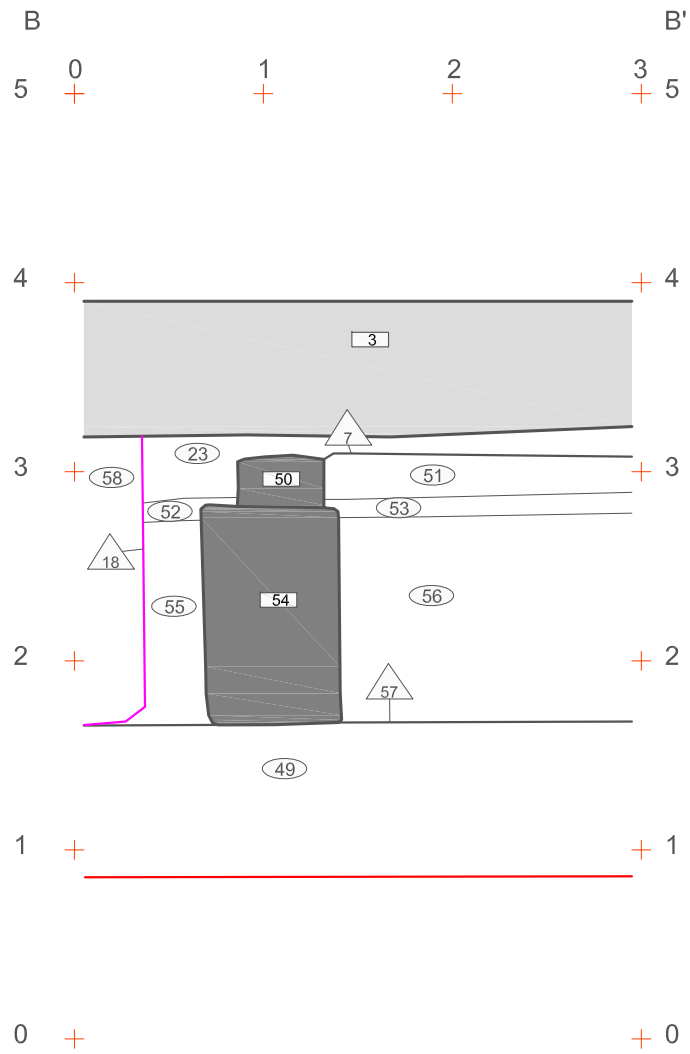
CODI
 075/16

BASE TOPOGRÀFICA
 ICGC 1:5000 Sistema de referència ETRS89



NÚM
 12

CLIENT
 ACSA



ABANS
SERVEIS CULTURALS

UBICACIÓ

LLEGENDA

- Rajols, maons
- Morter de calç
- Arrebossat
- Col·lector
- Estructures en secció
- Paviments en secció
- Límit afectació
- Límit excavat
- Rases serveis

INTERVENCIÓ
Intervenció arqueològica als carrers Ramon Turró-Icària- Marina- Salvador Espriu- Av. Litoral- Dr. Aiguader, de Barcelona. Districtes de Sant Martí i Ciutat Vella.

TÍTOL
Secció B-B' i secció C-C'. Àrea carrer d'Àvila, 2-10 i av. d'Icària, 197.

DIRECCIÓ
Laro Sánchez Bonvehí

PLANIMETRIA
Jordi Chorén Tosar, Markary Garcia Álvarez

NÚM. EXPEDIENT
470 K121-NB 2016/1-17006 470 K121-NB 2017/4-19776
470 K121-NB 2016/2-19241 470 K121-NB 2016/6-19777
470 K121-NB 2016/3-19587
470 K121-NB 2016/4-19591

DATA
Juny 2016 a gener 2017

CODI
075/16

BASE TOPOGRÀFICA
ICGC 1:5000 Sistema de referència ETRS89

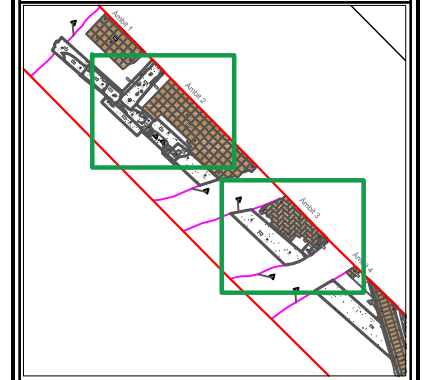
ESCALA
1:40

NÚM
13

CLIENT
ACSA



UBICACIÓ



LLEGENDA

- Rajols, maons
- Morter de calç
- Arrebossat
- Col·lector
- Estructures en secció
- Paviments en secció
- Límit afectació
- Límit excavat
- Rases serveis

INTERVENCIÓ

Intervenció arqueològica als carrers Ramon Turró-Icària- Marina- Salvador Espriu- Av. Litoral- Dr. Aiguader, de Barcelona. Districtes de Sant Martí i Ciutat Vella.

TÍTOL

Secció D-D' i secció E-E'. Àrea carrer d'Àvila, 2-10 i av. d'Icària, 197.

DIRECCIÓ

Laro Sánchez Bonvehí

PLANIMETRIA

Jordi Chorén Tosar, Markary Garcia Álvarez

NÚM. EXPEDIENT

470 K121-NB 2016/1-17006 470 K121-NB 2017/4-19776
 470 K121-NB 2016/2-19241 470 K121-NB 2016/6-19777
 470 K121-NB 2016/3-19587
 470 K121-NB 2016/4-19591

DATA

Juny 2016 a gener 2017

CODI

075/16

BASE TOPOGRÀFICA

ICGC 1:5000 Sistema de referència ETRS89

ESCALA

1:40

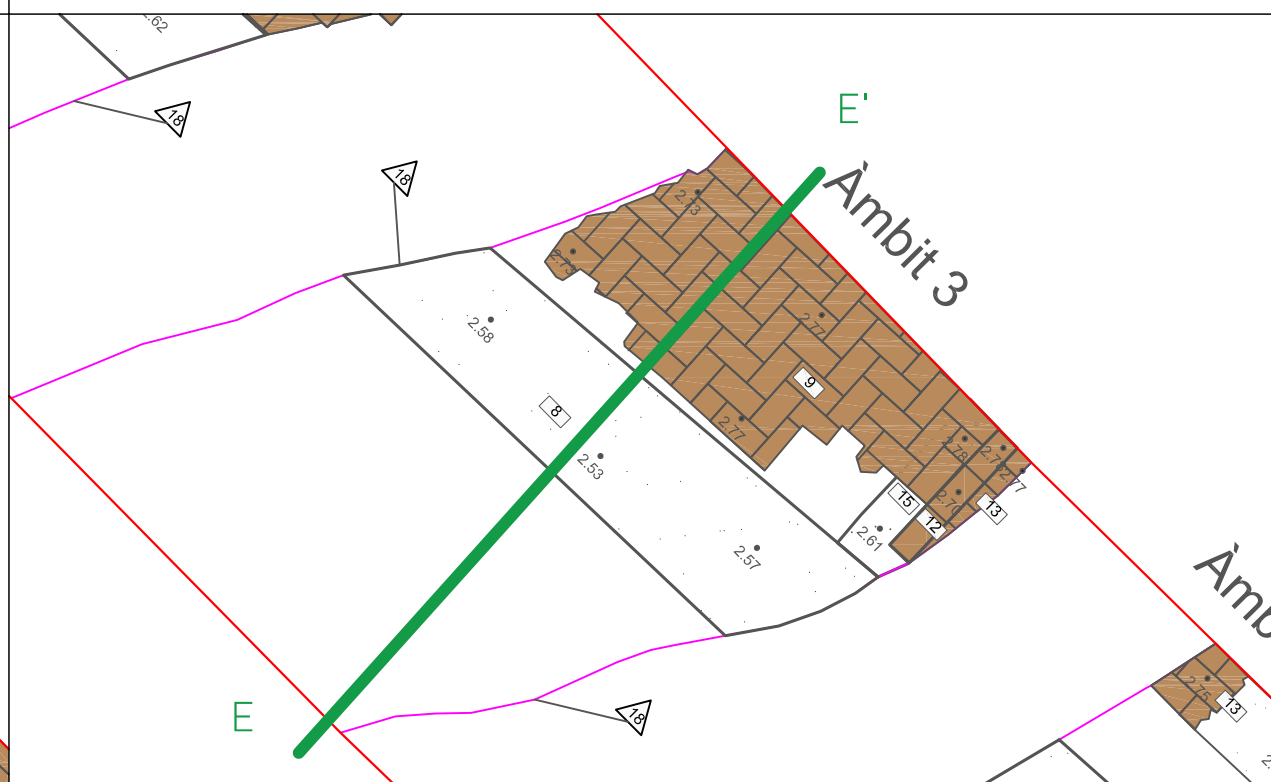
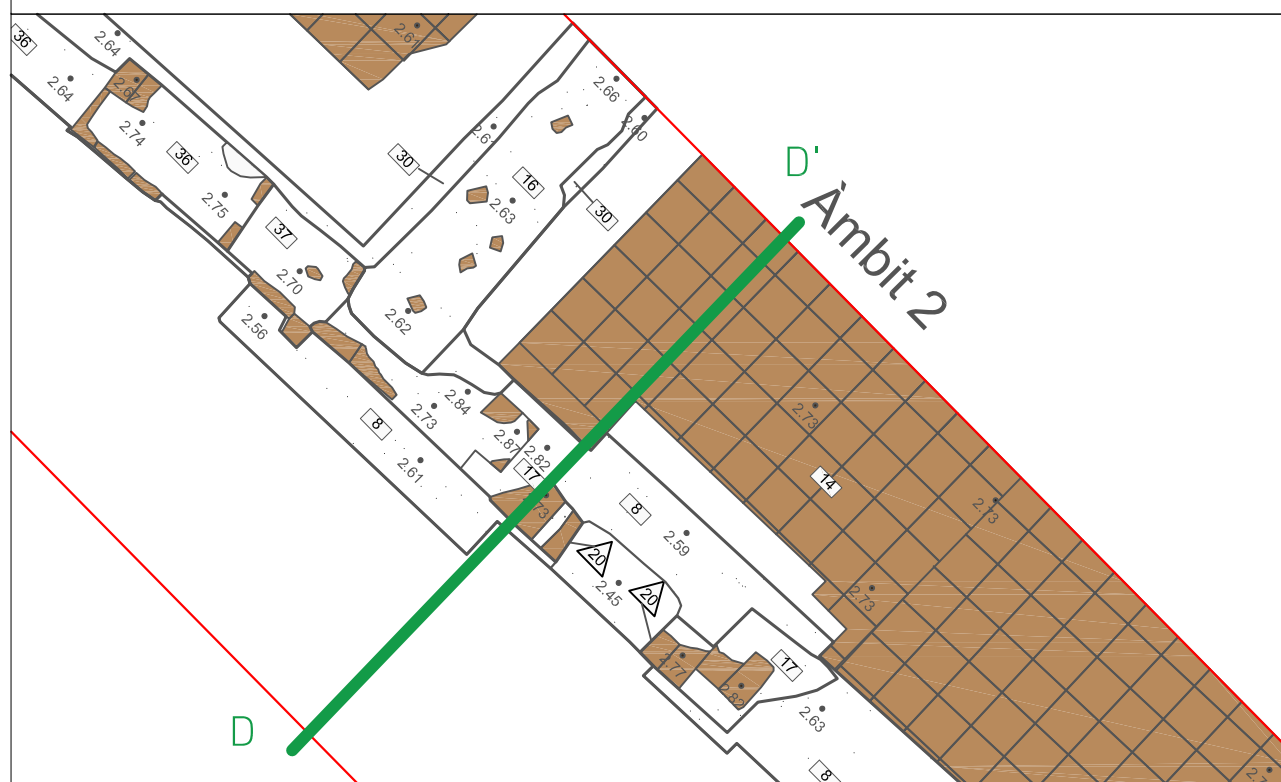
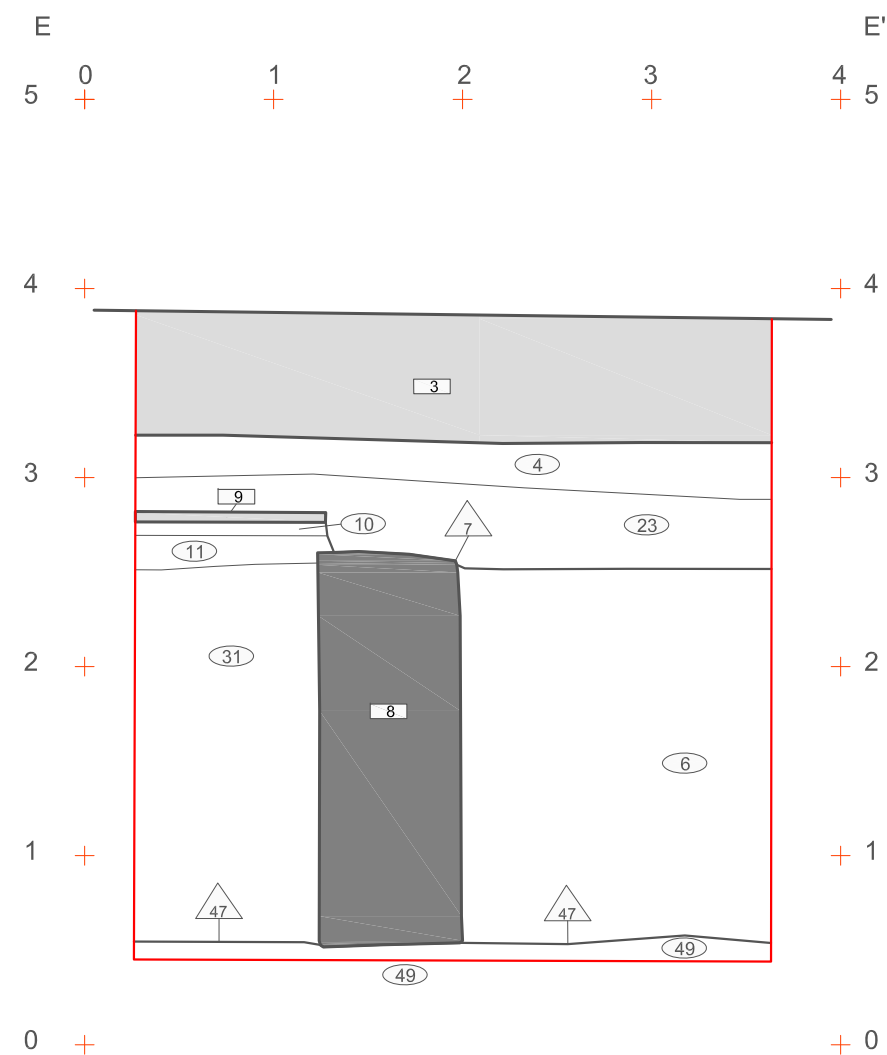
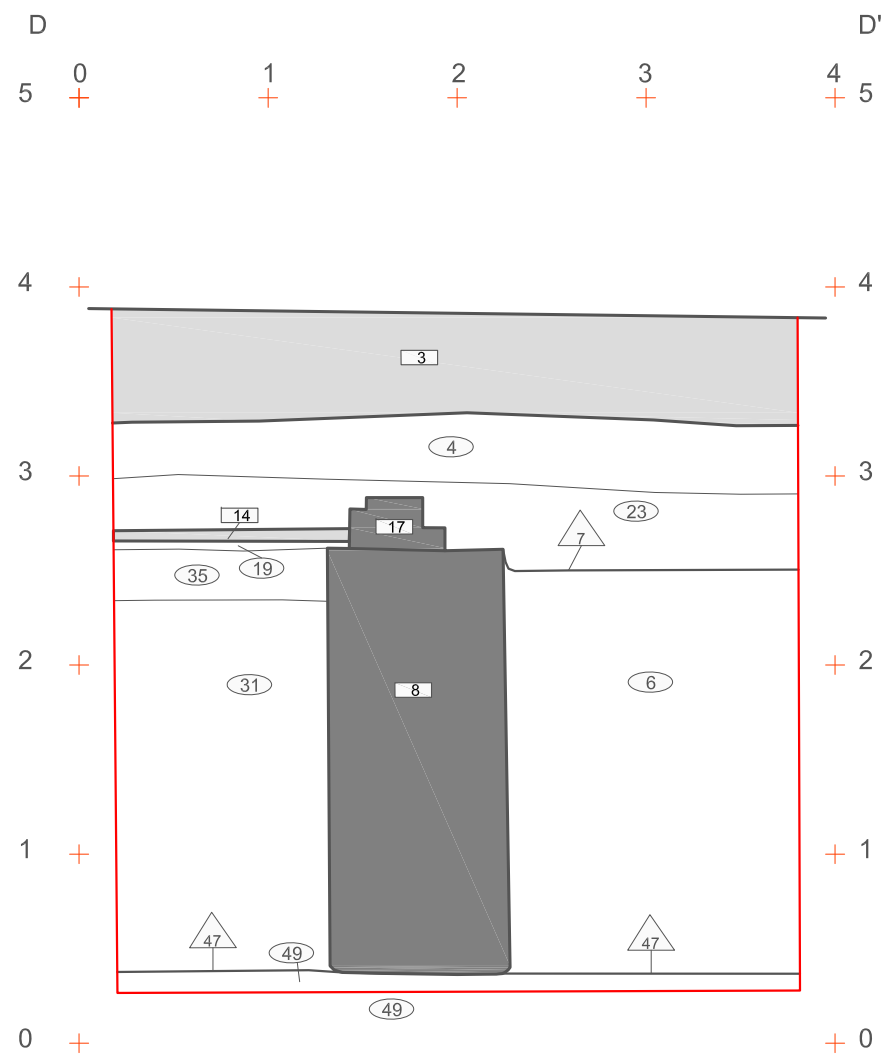


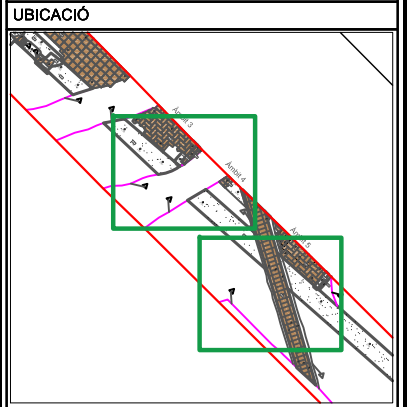
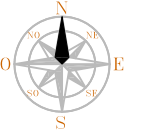
NÚM

14

CLIENT

ACSA





LLEGENDA

	Rajols, maons		Límit afectació
	Morter de calç		Límit excavat
	Arrebossat		Rases serveis
	Col·lector		
	Estructures en secció		
	Paviments en secció		

INTERVENCIÓ
Intervenció arqueològica als carrers Ramon Turró-Icària- Marina- Salvador Espriu- Av. Litoral- Dr. Aiguader, de Barcelona. Districtes de Sant Martí i Ciutat Vella.

TÍTOL
Secció F-F' i secció G-G'. Àrea carrer d'Àvila, 2-10 i av. d'Icària, 197.

DIRECCIÓ
Laro Sánchez Bonvehí

PLANIMETRIA
Jordi Chorén Tosar, Markary García Álvarez

NÚM. EXPEDIENT
470 K121-NB 2016/1-17006 470 K121-NB 2017/4-19776
470 K121-NB 2016/2-19241 470 K121-NB 2016/6-19777
470 K121-NB 2016/3-19587
470 K121-NB 2016/4-19591

DATA
Juny 2016 a gener 2017

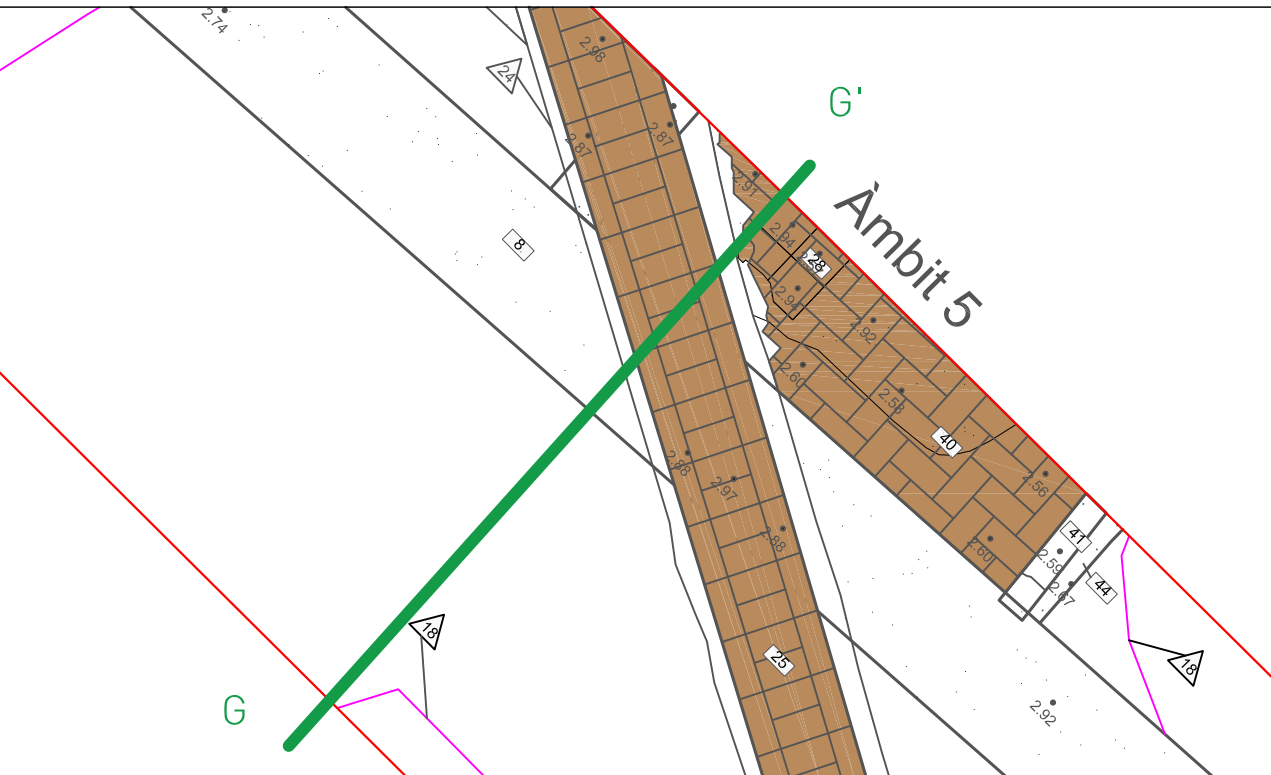
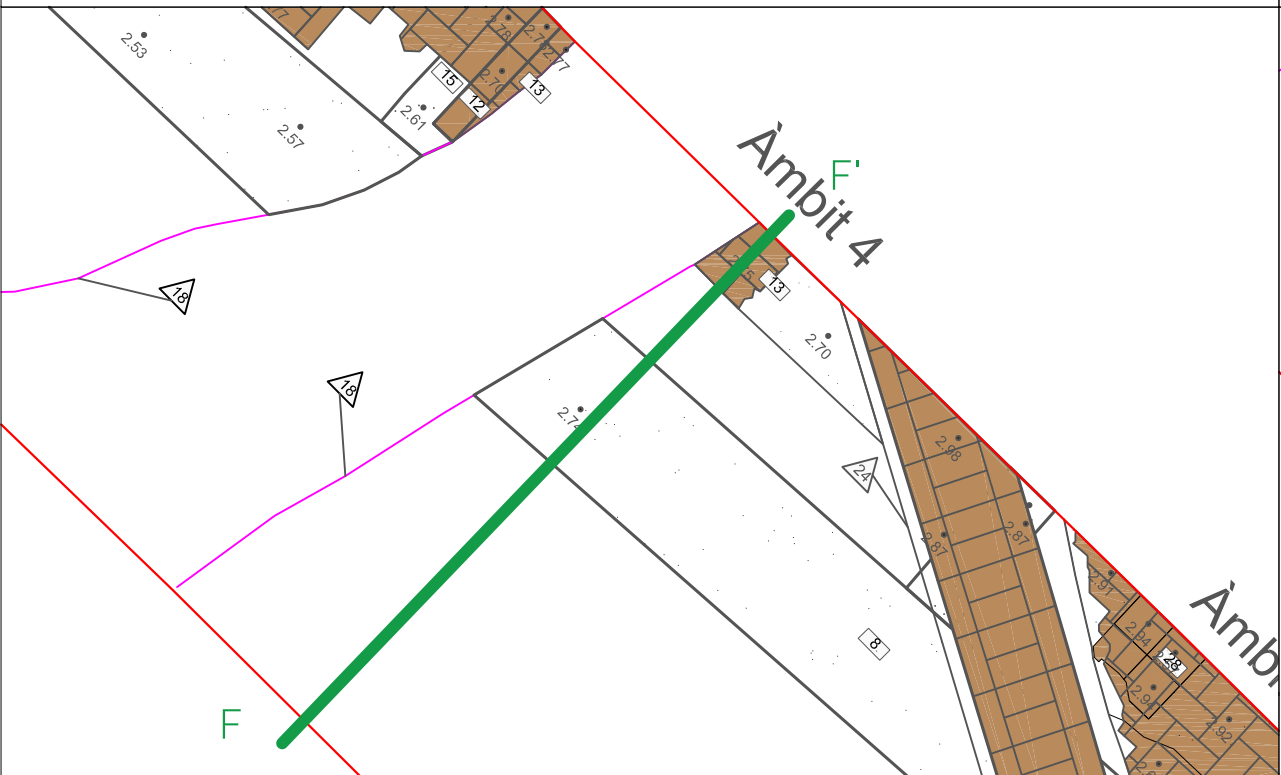
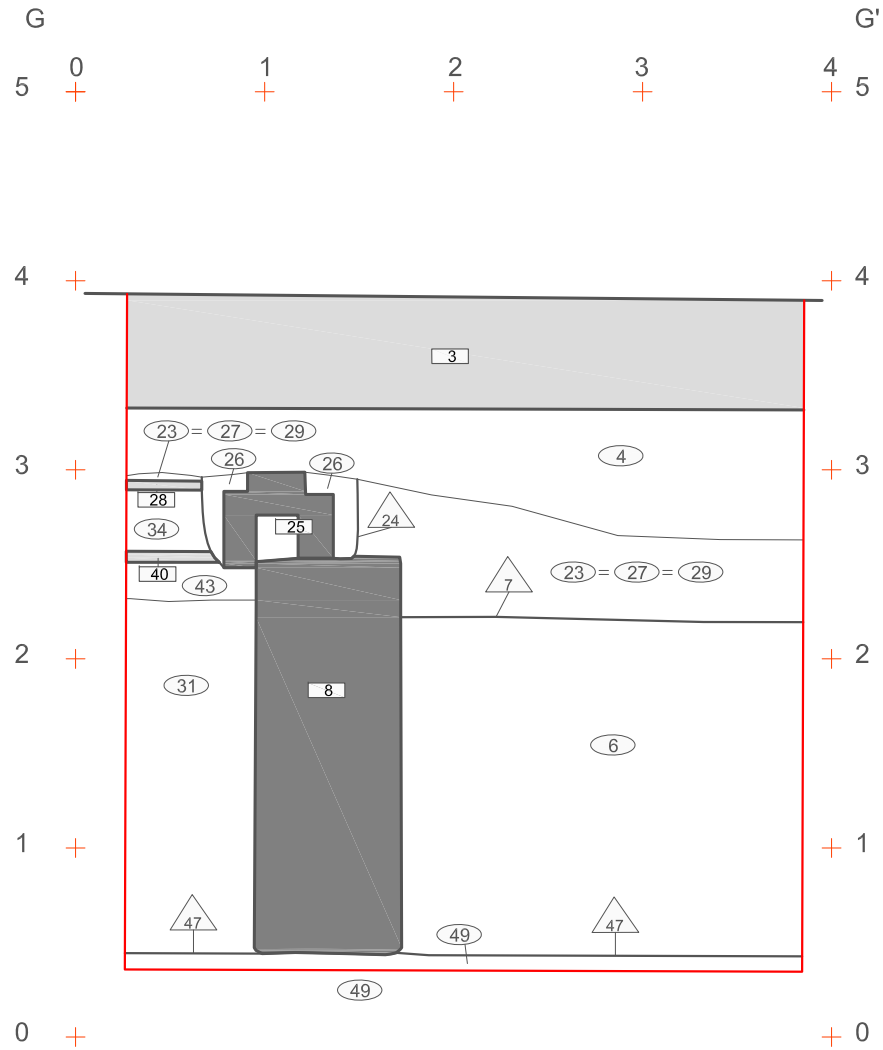
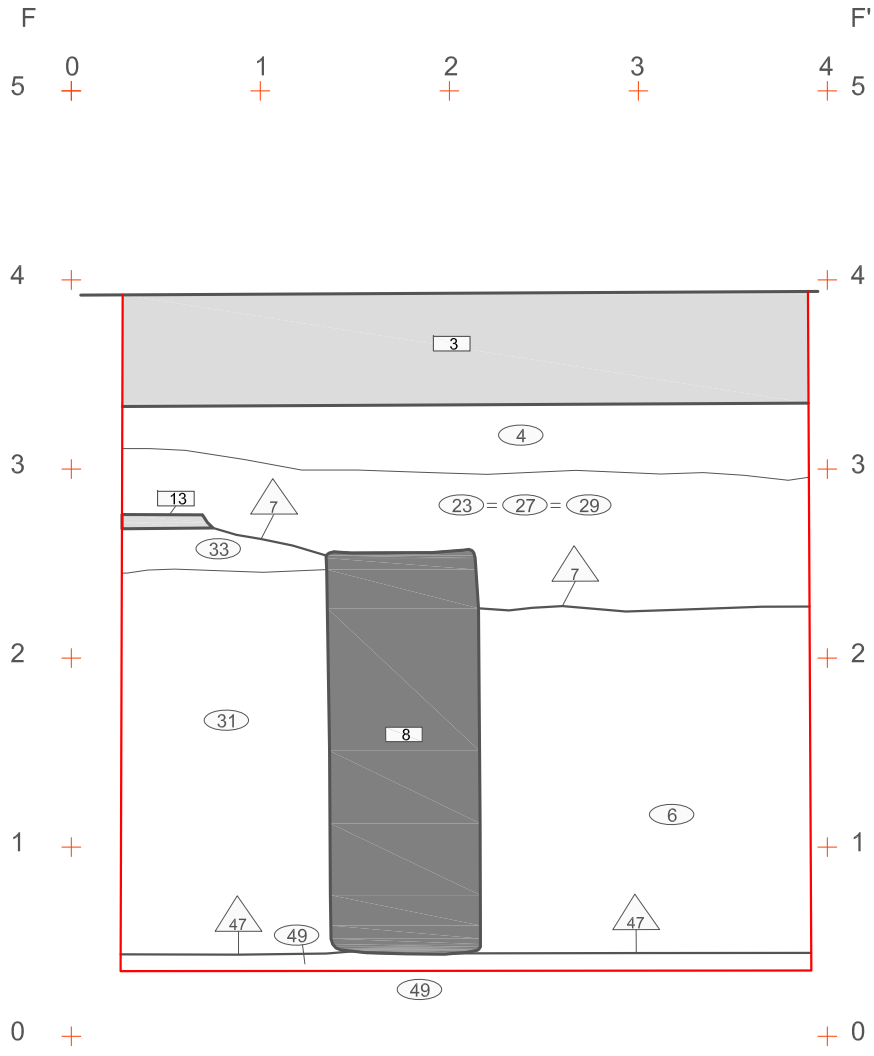
CODI
075/16

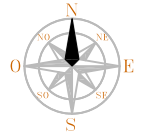
BASE TOPOGRÀFICA
ICGC 1:5000 Sistema de referència ETRS89

ESCALA
1:40

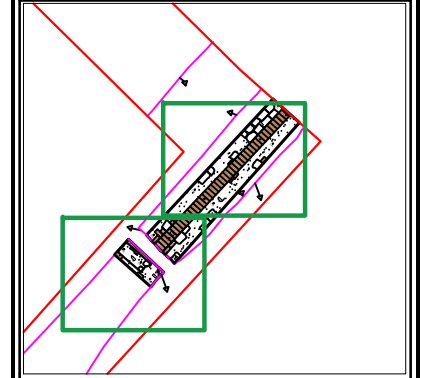
NÚM
15

CLIENT
ACSA





UBICACIÓ



LLEGENDA

- Rajols, maons
- Arrebossat
- Estructures en secció
- Paviments en secció
- Límit afectació
- Límit excavat
- Rases serveis
- Col·lector

INTERVENCIÓ

Intervenció arqueològica als carrers Ramon Turró-Icària- Marina- Salvador Espriu- Av. Litoral- Dr. Aiguader, de Barcelona. Districtes de Sant Martí i Ciutat Vella.

TÍTOL

Secció H-H' i secció I-I'. Àrea carrer d'Àvila, 2-10 i av. d'Icària, 197.

DIRECCIÓ

Laro Sánchez Bonvehí

PLANIMETRIA

Jordi Chorén Tosar, Markary Garcia Álvarez

NÚM. EXPEDIENT

470 K121-NB 2016/1-17006 470 K121-NB 2017/4-19776
 470 K121-NB 2016/2-19241 470 K121-NB 2016/6-19777
 470 K121-NB 2016/3-19587
 470 K121-NB 2016/4-19591

DATA

Juny 2016 a gener 2017

CODI

075/16

BASE TOPOGRÀFICA

ICGC 1:5000 Sistema de referència ETRS89

ESCALA

1:40

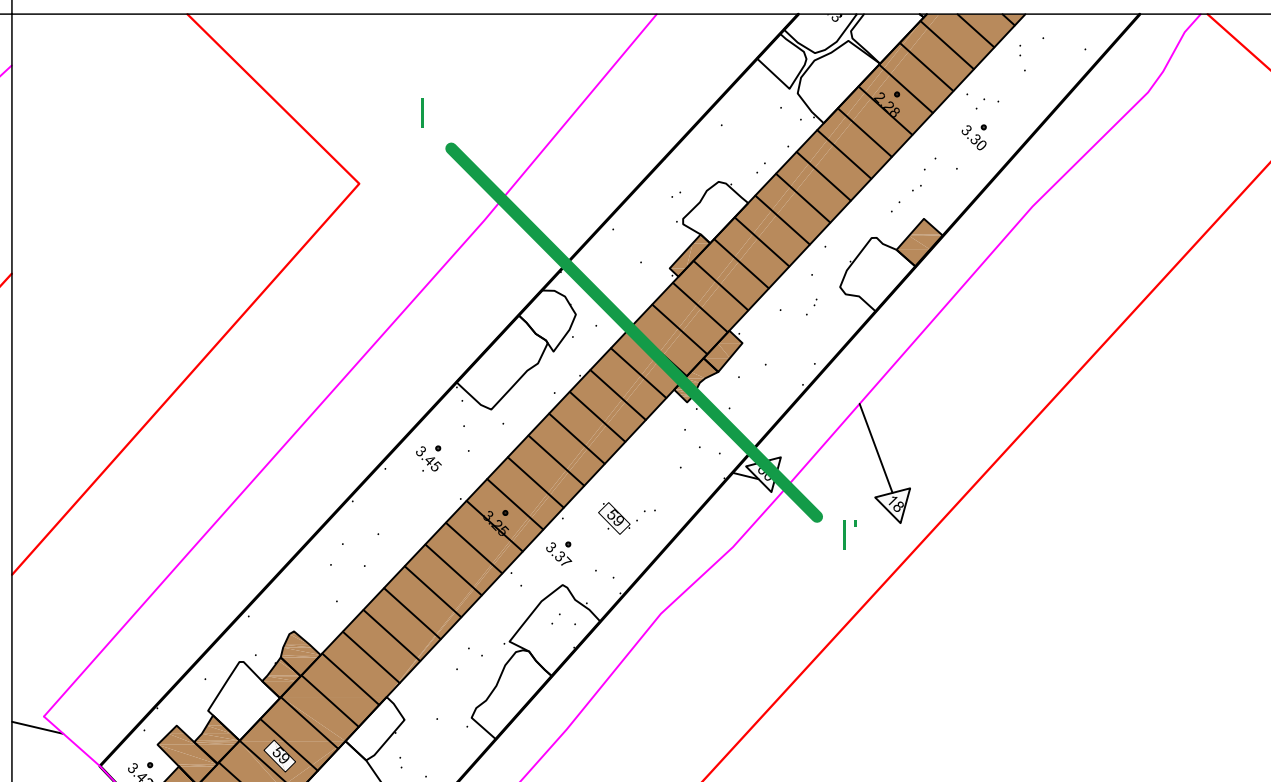
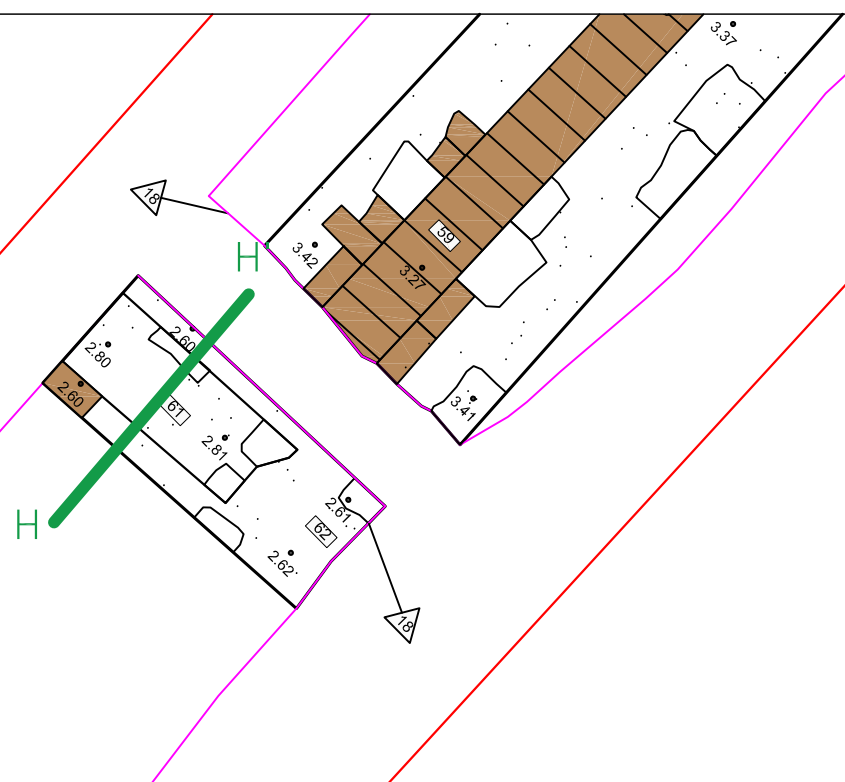
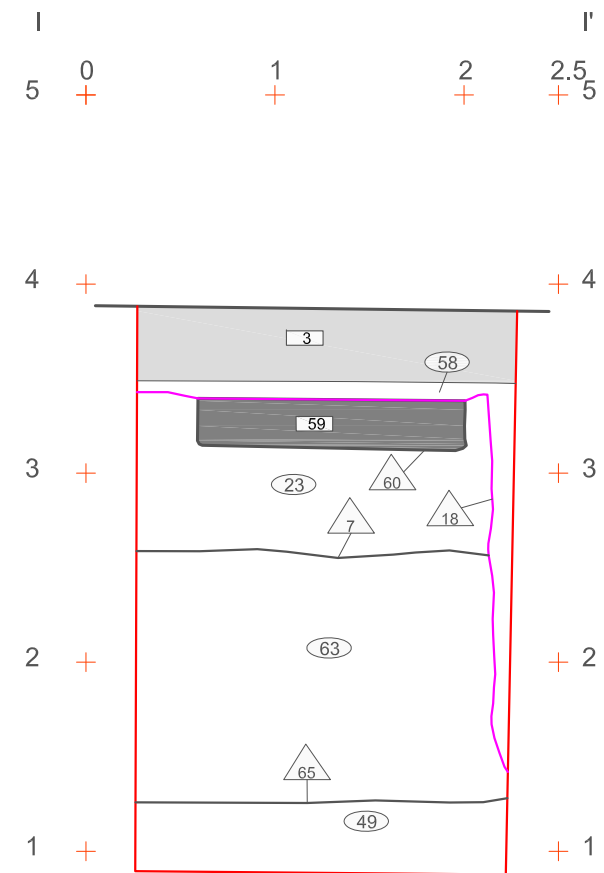
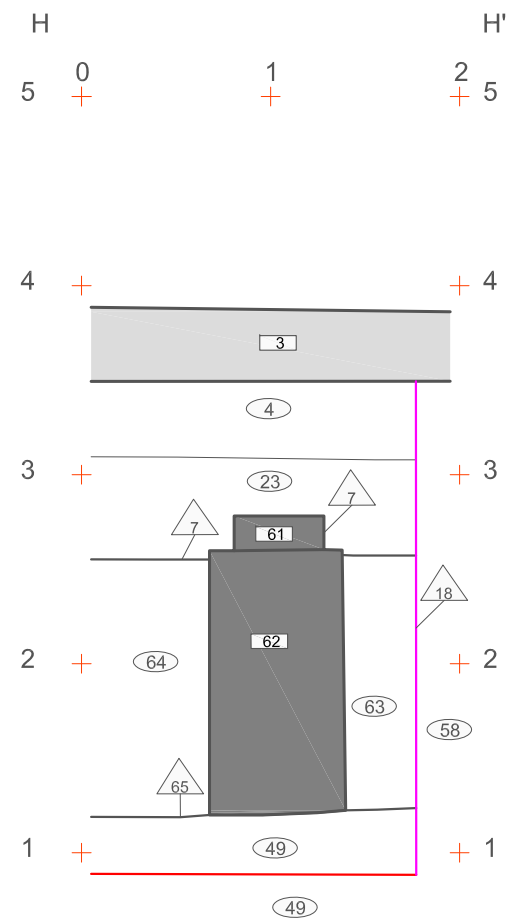


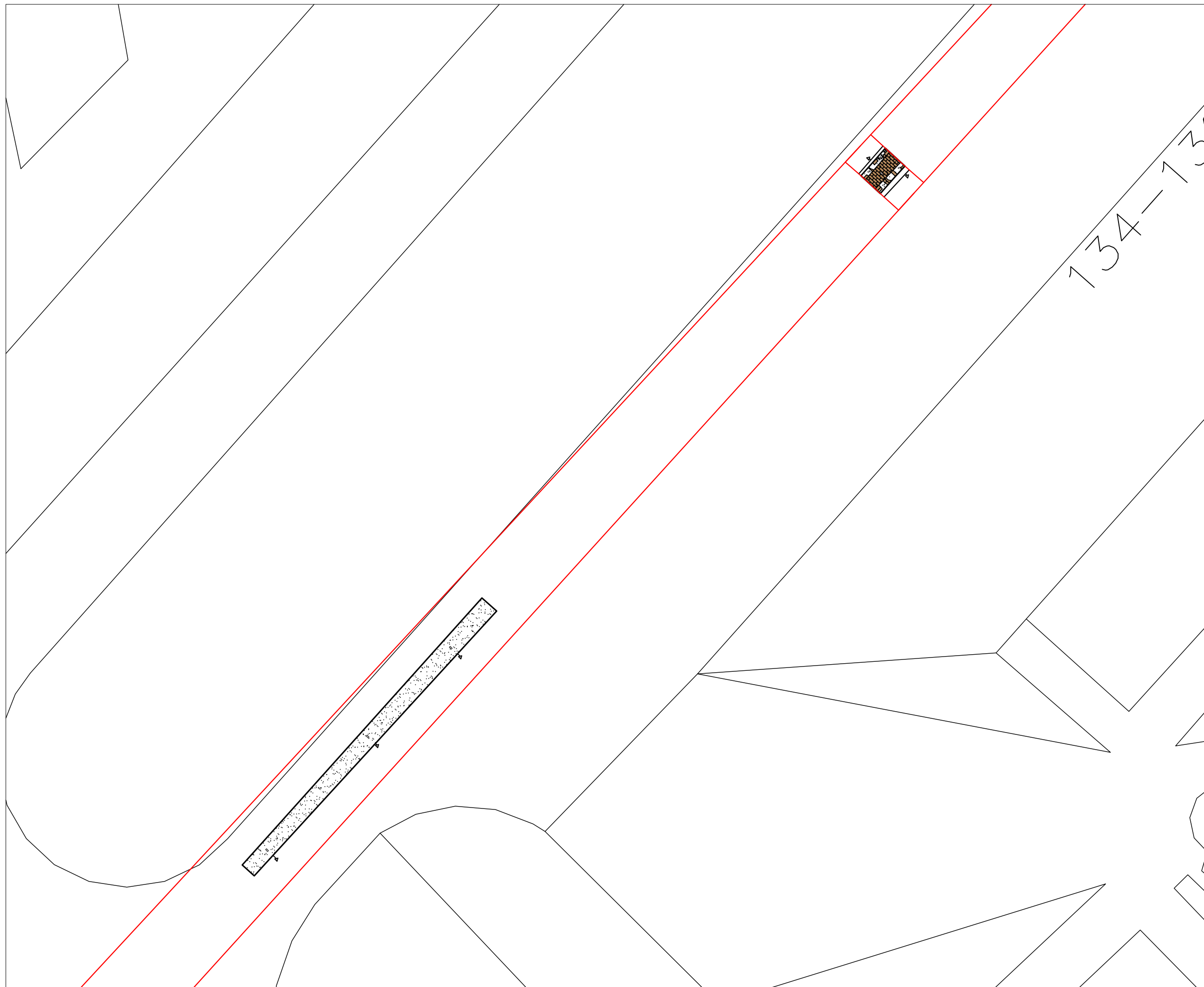
NÚM

16

CLIENT

ACSA





ABANS
SERVEIS CULTURALS

UBICACIÓ

LLEGENDA

	Rajols, maons		Límit afectació
	Morter de calç		Límit excavat
	Estr. en secció		Rases serveis
	Pav. en secció		Col·lector
	Arrebossat		
	Topografia fort 1823-1827		
	Topografia Hospital del Mar 1927		

INTERVENCIÓ
Intervenció arqueològica als carrers Ramon Turró-Icària- Marina- Salvador Espriu- Av. Litoral- Dr. Aiguader, de Barcelona. Districtes de Sant Martí i Ciutat Vella.

TÍTOL
Plànol general de l'àrea amb restes a l'av. d'Icària, 130-134

DIRECCIÓ
Laro Sánchez Bonvehí

PLANIMETRIA
Jordi Chorén Tosar, Markary García Álvarez

NÚM. EXPEDIENT	CODI
470 K121-NB 2016/1-17006	470 K121-NB 2017/4-19776
470 K121-NB 2016/2-19241	470 K121-NB 2016/6-19777
470 K121-NB 2016/3-19587	
470 K121-NB 2016/4-19591	

DATA	CODI
Juny 2016 a gener 2017	075/16

BASE TOPOGRÀFICA
ICGC 1:5000 Sistema de referència ETRS89

ESCALA
1:200

NÚM 17	CLIENT ACSA
------------------	-----------------------

ABANS
SERVEIS CULTURALS

UBICACIÓ

LLEGENDA

- Rajols, maons
- Morter de calç
- Arrebossat
- Col·lector
- Estructures en secció
- Paviments en secció
- Límit afectació
- Límit excavat
- Rases serveis

INTERVENCIÓ
Intervenció arqueològica als carrers Ramon Turró-Icària- Marina- Salvador Espriu- Av. Litoral- Dr. Aiguader, de Barcelona. Districtes de Sant Martí i Ciutat Vella.

TÍTOL
Plantes de detall de les clavegueres UE 70 i 67. Seccions J-J' i K-K'. Av. d'Icària, 197.

DIRECCIÓ
Laro Sánchez Bonvehí

PLANIMETRIA
Jordi Chorén Tosar, Markary García Álvarez

NÚM. EXPEDIENT
470 K121-NB 2016/1-17006 470 K121-NB 2017/4-19776
470 K121-NB 2016/2-19241 470 K121-NB 2016/6-19777
470 K121-NB 2016/3-19587
470 K121-NB 2016/4-19591

DATA
Juny 2016 a gener 2017

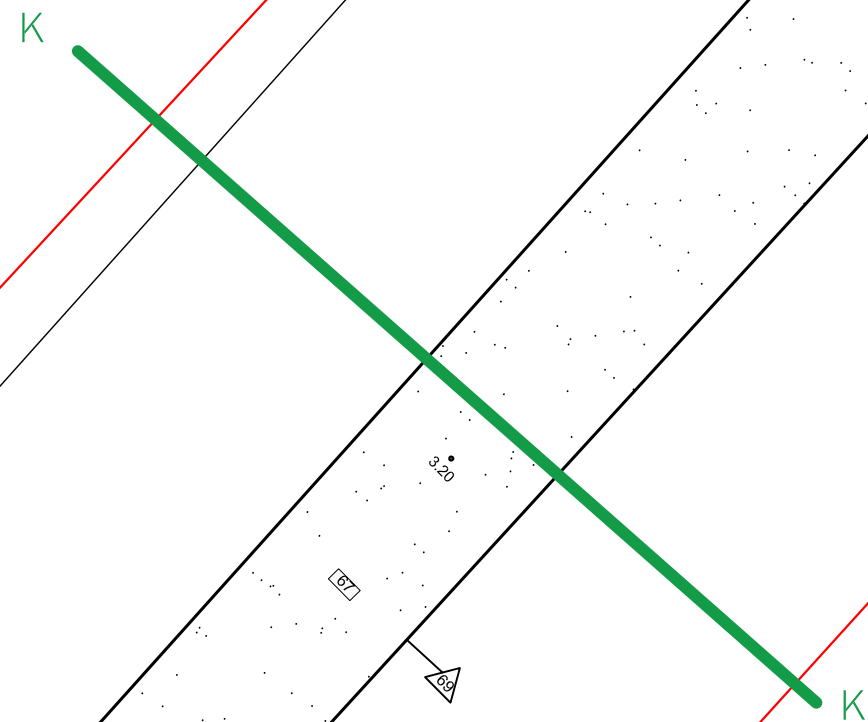
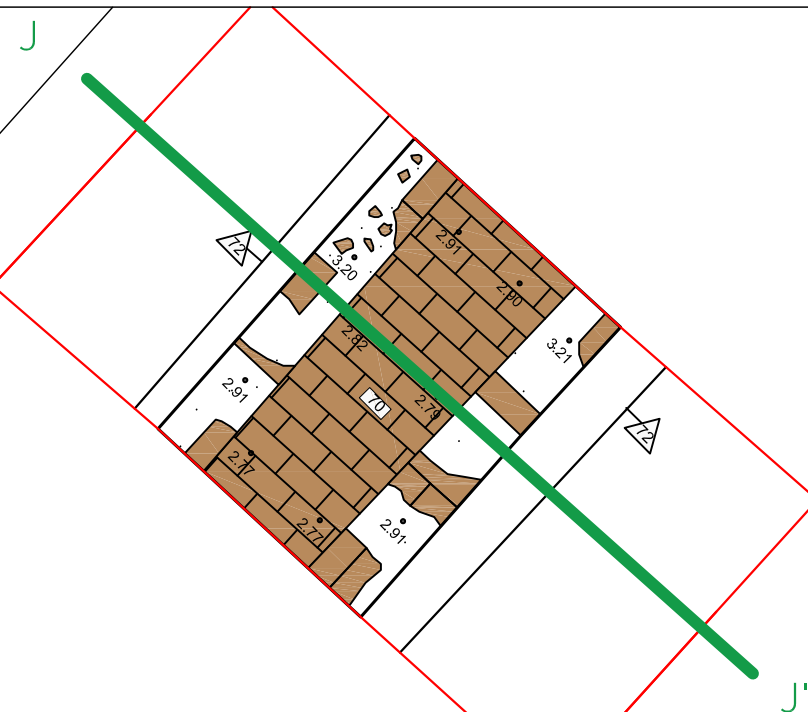
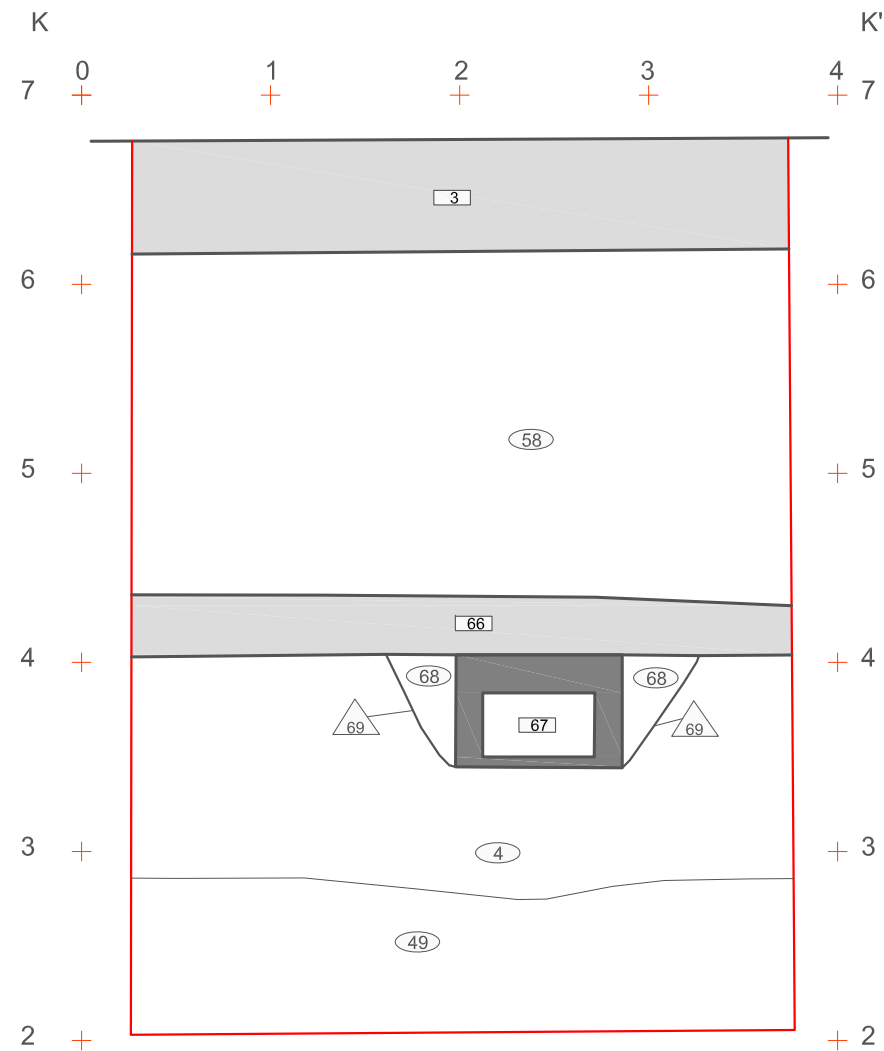
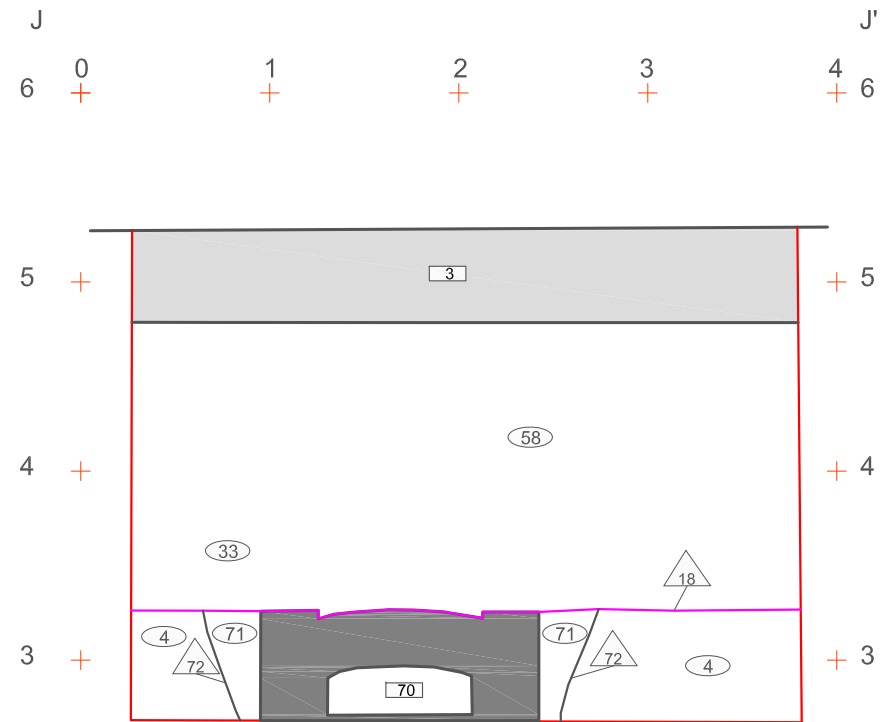
CODI
075/16

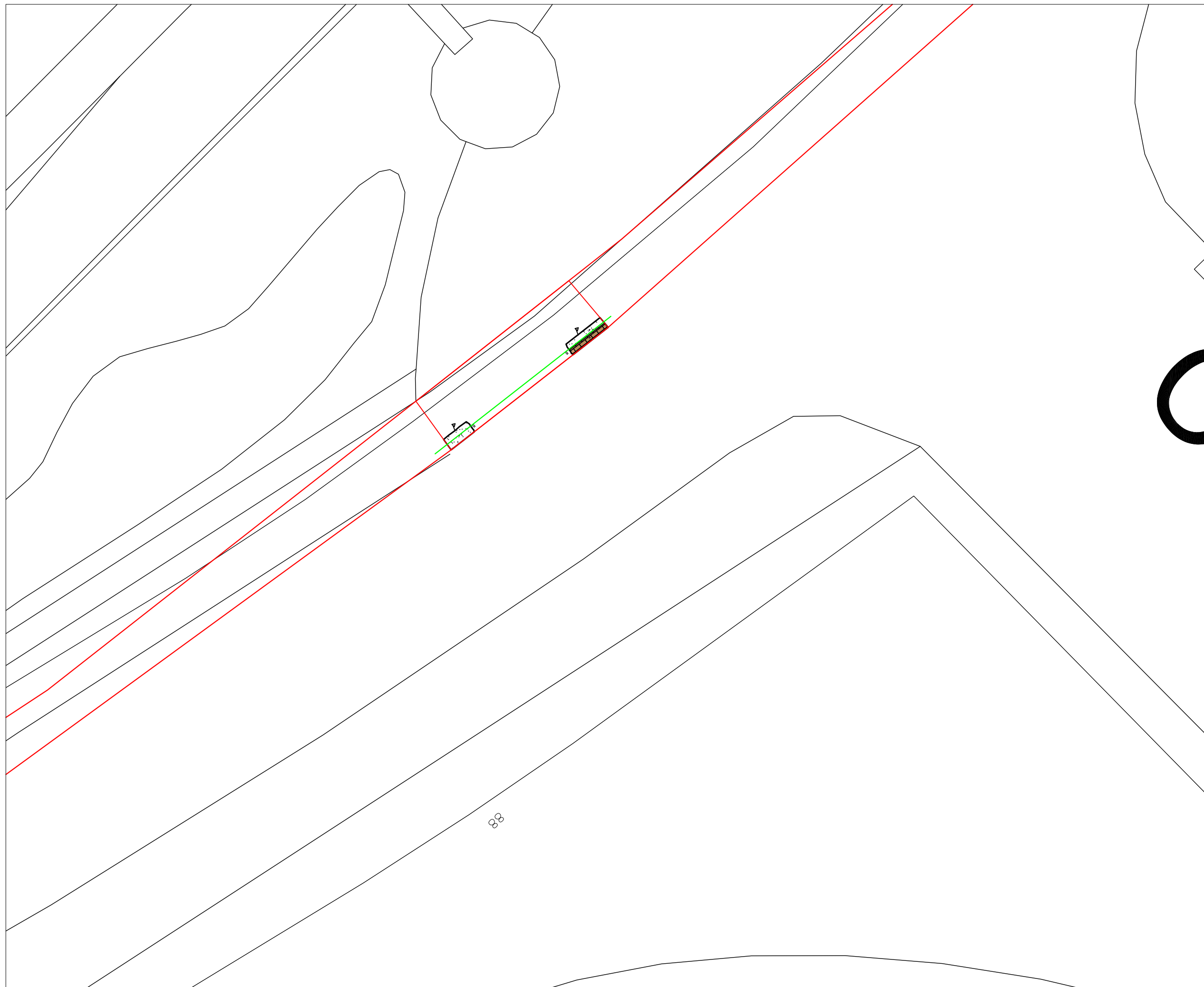
BASE TOPOGRÀFICA
ICGC 1:5000 Sistema de referència ETRS89

ESCALA
1:40

NÚM
18


CLIENT
ACSA



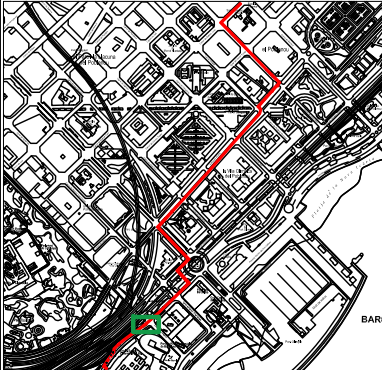










SERVEIS CULTURALS



UBICACIÓ



LLEGENDA

	Rajols, maons		Límit afectació
	Morter de calç		Límit excavat
	Estr. en secció		Rases serveis
	Pav. en secció		Col·lector
	Arrebossat		
	Topografia fort 1823-1827		
	Topografia Hospital del Mar 1927		

INTERVENCIÓ
Intervenció arqueològica als carrers Ramon Turró-Icària- Marina- Salvador Espriu- Av. Litoral- Dr. Aiguader, de Barcelona. Districtes de Sant Martí i Ciutat Vella.

TÍTOL
Plànol general de l'àrea amb restes al carrer Doctor Aiguader, 88

DIRECCIÓ
Laro Sánchez Bonvehí

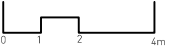
PLANIMETRIA
Jordi Chorén Tosar, Markary García Álvarez

NÚM. EXPEDIENT	CODI
470 K121-NB 2016/1-17006	470 K121-NB 2017/4-19776
470 K121-NB 2016/2-19241	470 K121-NB 2016/6-19777
470 K121-NB 2016/3-19587	
470 K121-NB 2016/4-19591	

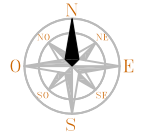
DATA	CODI
Juny 2016 a gener 2017	075/16

BASE TOPOGRÀFICA
ICGC 1:5000 Sistema de referència ETRS89

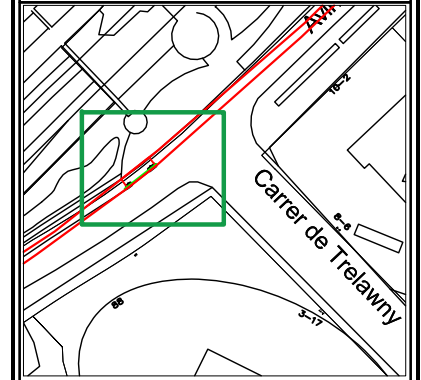
ESCALA
1:200



NÚM 19	CLIENT ACSA
------------------	-----------------------



UBICACIÓ



LLEGENDA

- Rajols, maons
- Límit afectació
- Límit excavat
- Arrebossat
- Rases serveis
- Col·lector
- Estructures en secció
- Paviments en secció

INTERVENCIÓ

Intervenció arqueològica als carrers Ramon Turró-Icària- Marina- Salvador Espriu- Av. Litoral- Dr. Aiguader, de Barcelona. Districtes de Sant Martí i Ciutat Vella.

TÍTOL

Planta de detall de la claveguera UE 167. Seccions L-L' i M-M'. Carrer Doctor Aiguader, 88.

DIRECCIÓ

Laro Sánchez Bonvehí

PLANIMETRIA

Jordi Chorén Tosar, Markary García Álvarez

NÚM. EXPEDIENT

470 K121-NB 2016/1-17006 470 K121-NB 2017/4-19776
 470 K121-NB 2016/2-19241 470 K121-NB 2016/6-19777
 470 K121-NB 2016/3-19587
 470 K121-NB 2016/4-19591

DATA

Juny 2016 a gener 2017

CODI

075/16

BASE TOPOGRÀFICA

ICGC 1:5000 Sistema de referència ETRS89

ESCALA

1:40

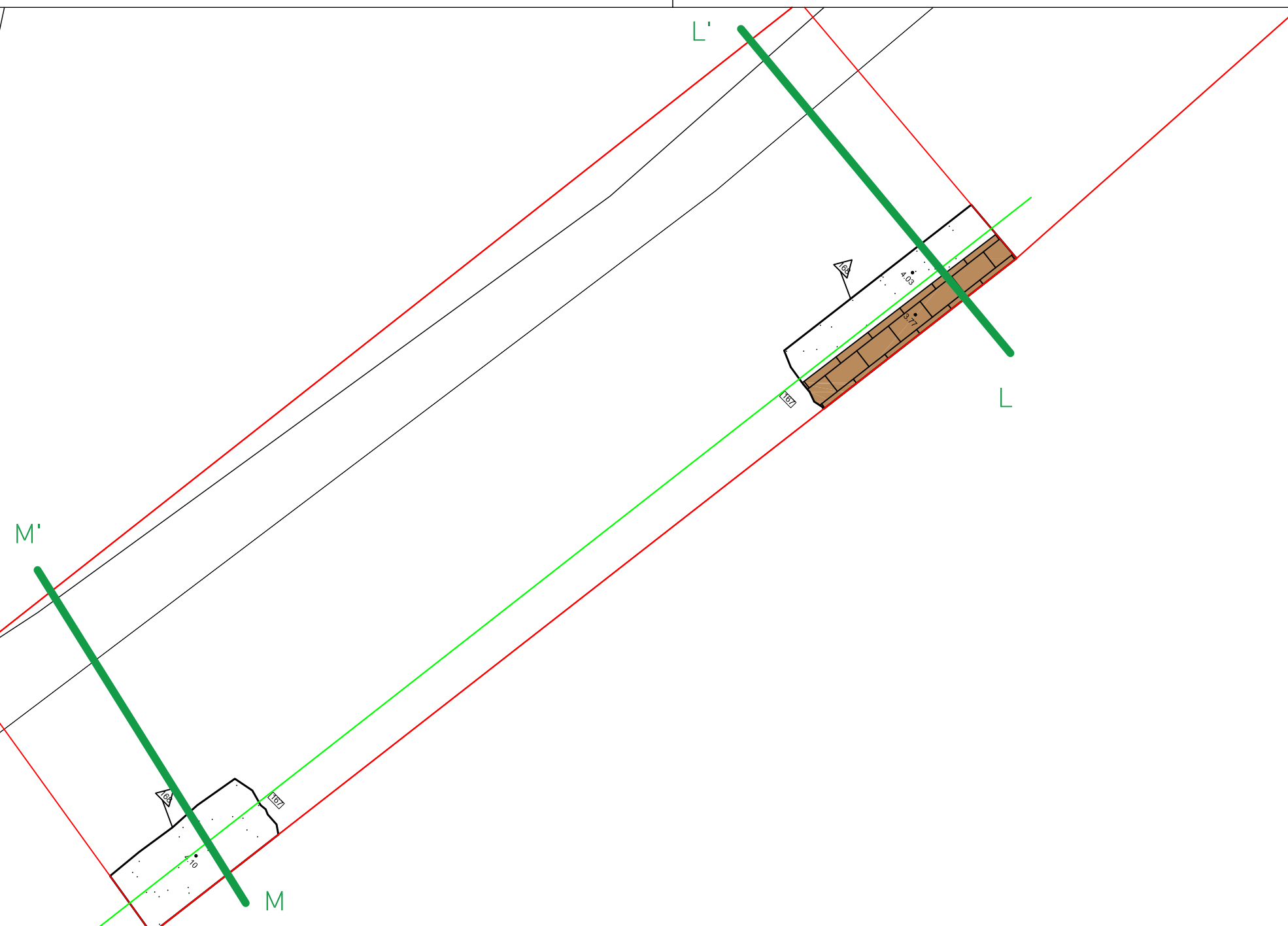
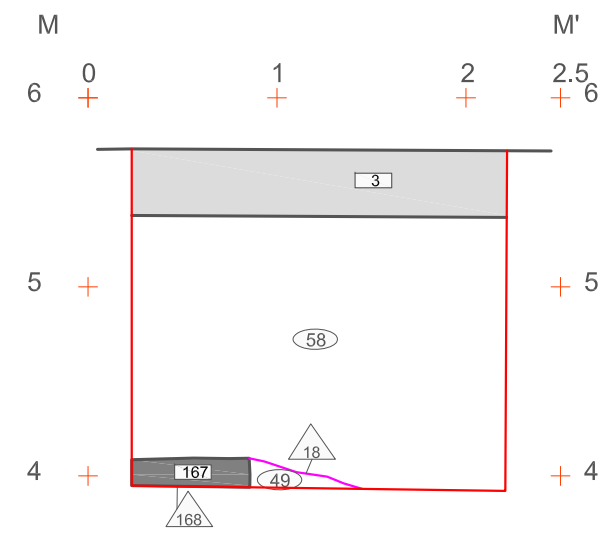
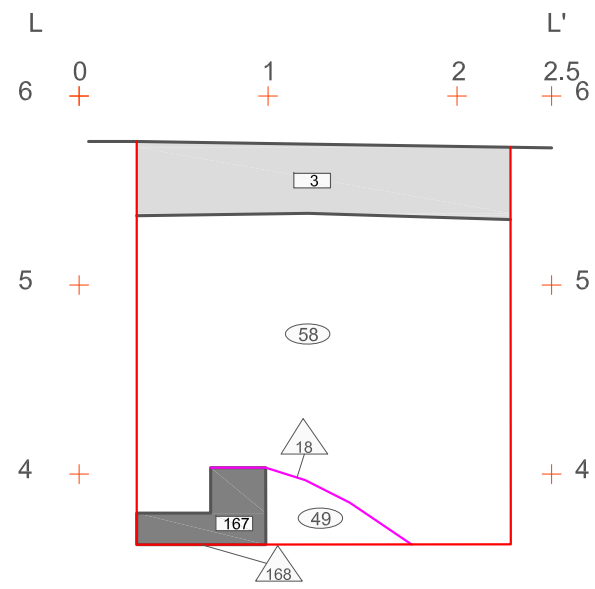


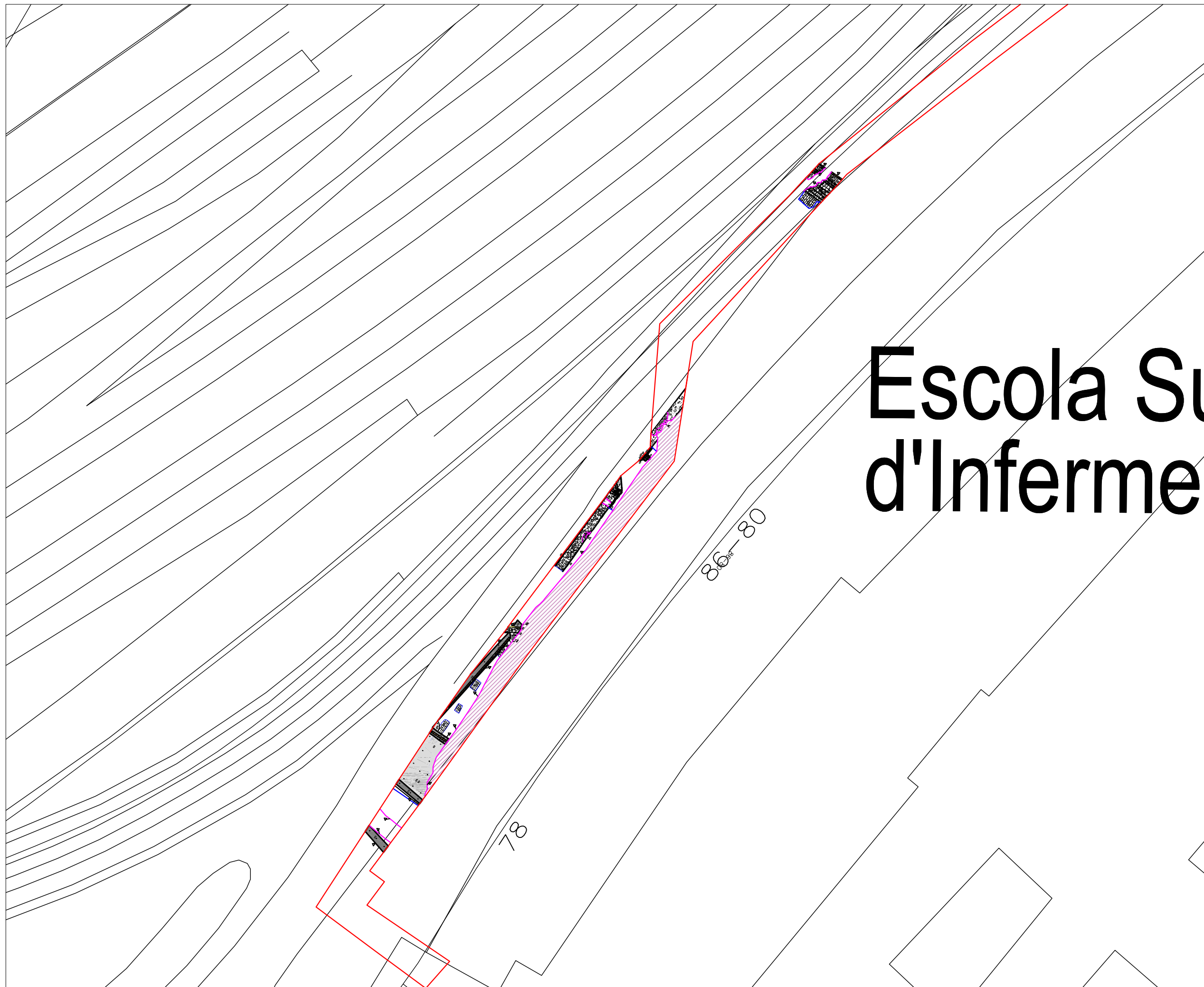
NÚM

20

CLIENT

ACSA





ABANS
SERVEIS CULTURALS

UBICACIÓ

LLEGENDA

	Rajols, maons		Límit afectació
	Morter de calç		Límit excavat
	Estr. en secció		Rases serveis
	Pav. en secció		Col·lector
	Arrebossat		
	Topografia fort 1823-1827		
	Topografia Hospital del Mar 1927		

INTERVENCIÓ
Intervenció arqueològica als carrers Ramon Turró-Icària- Marina- Salvador Espriu- Av. Litoral- Dr. Aiguader, de Barcelona. Districtes de Sant Martí i Ciutat Vella.

TÍTOL
Plànol general de l'àrea amb restes al carrer Doctor Aiguader-Hospital del Mar

DIRECCIÓ
Laro Sánchez Bonvehí

PLANIMETRIA
Jordi Chorén Tosar, Markary García Álvarez

NÚM. EXPEDIENT	CODI
470 K121-NB 2016/1-17006	470 K121-NB 2017/4-19776
470 K121-NB 2016/2-19241	470 K121-NB 2016/6-19777
470 K121-NB 2016/3-19587	
470 K121-NB 2016/4-19591	

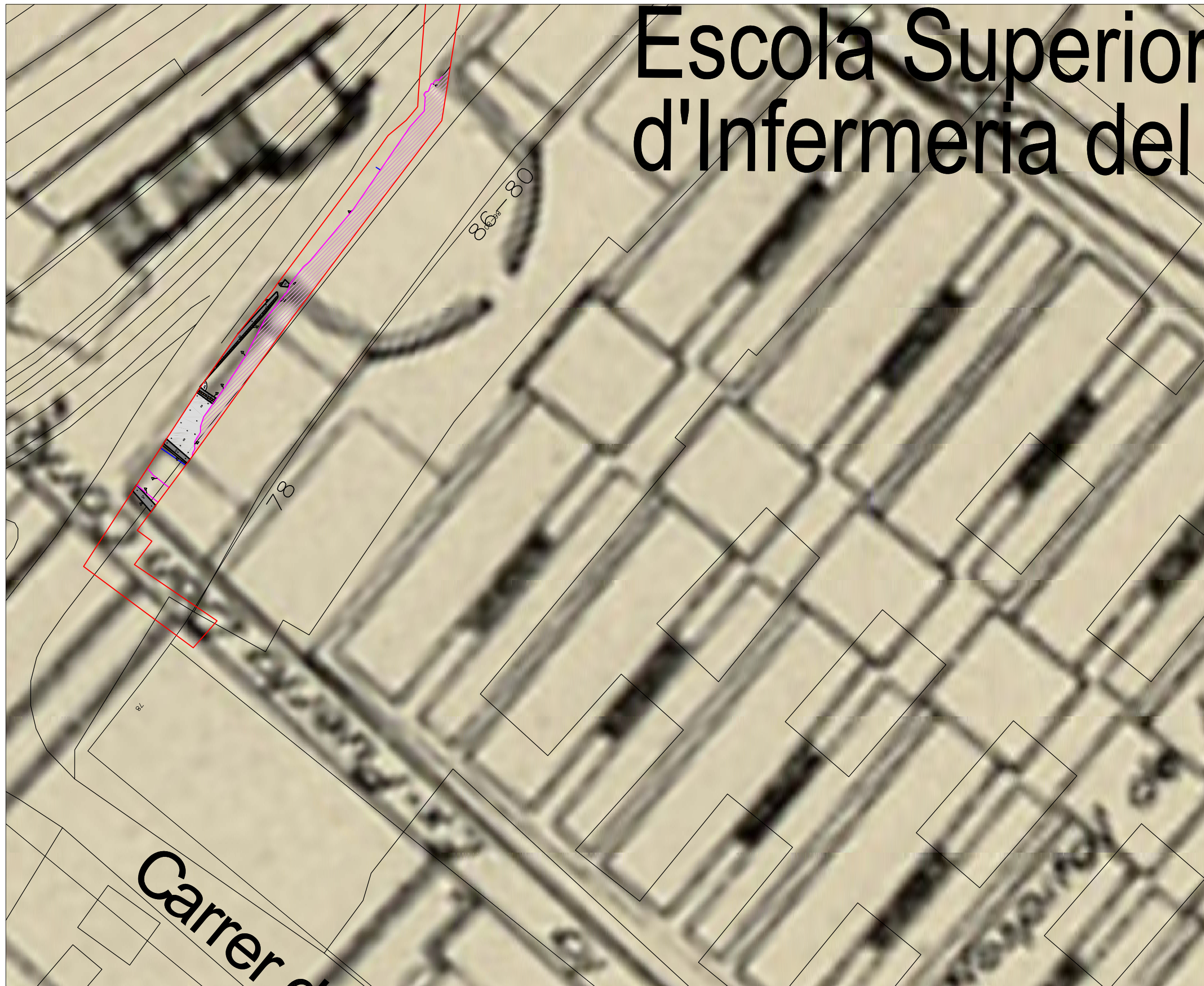
DATA	CODI
Juny 2016 a gener 2017	075/16

BASE TOPOGRÀFICA
ICGC 1:5000 Sistema de referència ETRS89

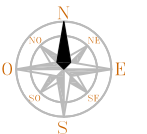
ESCALA
1:400

NÚM	CLIENT
21	ACSA

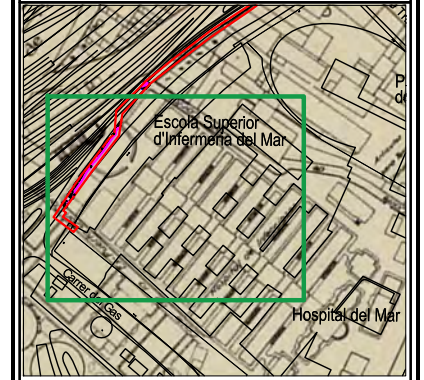
Escola Superior d'Infermeria del



SERVEIS CULTURALS



UBICACIÓ



LLEGENDA

	Rajols, maons		Límit afectació
	Mortr de calç		Límit excavat
	Estr. en secció		Rases serveis
	Pav. en secció		Col·lector
	Arrebossat		
	Topografia fort 1823-1827		
	Topografia Hospital del Mar 1927		

INTERVENCIÓ

Intervenció arqueològica als carrers Ramon Turró-Icària- Marina- Salvador Espriu- Av. Litoral- Dr. Aiguader, de Barcelona. Districtes de Sant Martí i Ciutat Vella.

TÍTOL

Topografia actual sobre "Plànol Martorell" (1933), full B4. Servicio Topográfico del Ayuntamiento de Barcelona. <http://cartotecadigital.icgc.cat>

DIRECCIÓ

Laro Sánchez Bonvehí

PLANIMETRIA

Jordi Chorén Tosar, Markary García Álvarez

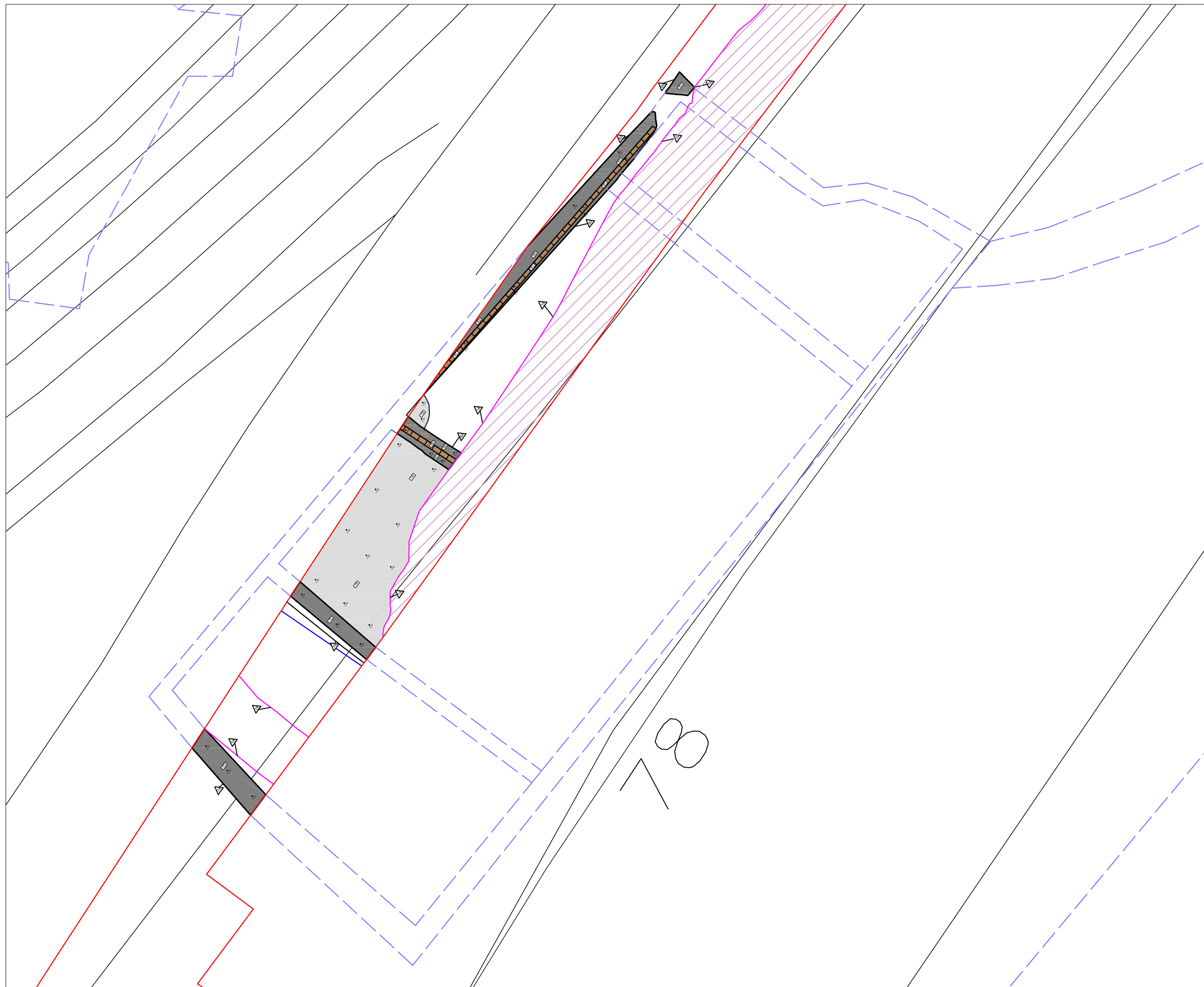
NÚM. EXPEDIENT	CODI
470 K121-NB 2016/1-17006	470 K121-NB 2017/4-19776
470 K121-NB 2016/2-19241	470 K121-NB 2016/6-19777
470 K121-NB 2016/3-19587	
470 K121-NB 2016/4-19591	

DATA	CODI
Juny 2016 a gener 2017	075/16

BASE TOPOGRÀFICA
ICGC 1:5000 Sistema de referència ETRS89

ESCALA
1:400

NÚM 22	CLIENT ACSA
-----------	----------------



ABANS
SERVEIS CULTURALS

UBICACIÓ

LLEGENDA

	Rajols, maons		Límit afectació
	Morter de calç		Límit excavat
	Estr. en secció		Rases serveis
	Pav. en secció		Col·lector
	Arrebossat		
	Topografia fort 1823-1827		
	Topografia Hospital del Mar 1927		

INTERVENCIÓ
Intervenció arqueològica als carrers Ramon Turró-Icària- Marina- Salvador Espriu- Av. Litoral- Dr. Aiguader, de Barcelona. Districtes de Sant Martí i Ciutat Vella.

TÍTOL
Planta general de les estructures corresponents al pavelló de l'Hospital d'Infecciosos (1927)

DIRECCIÓ
Laro Sánchez Bonvehí

PLANIMETRIA
Jordi Chorén Tosar, Markary García Álvarez

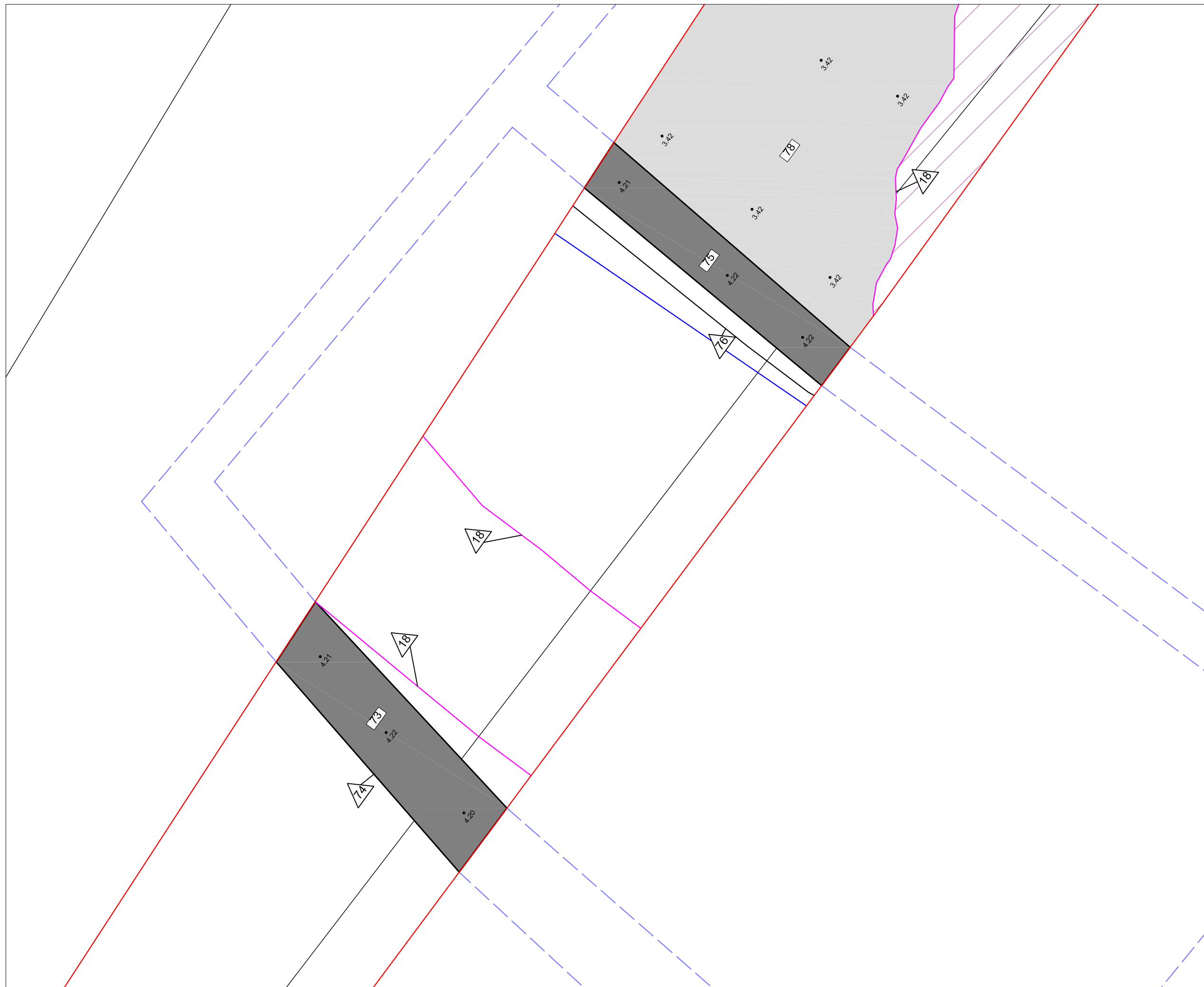
NÚM. EXPEDIENT	CODI
470 K121-NB 2016/1-17006	470 K121-NB 2017/4-19776
470 K121-NB 2016/2-19241	470 K121-NB 2016/6-19777
470 K121-NB 2016/3-19587	
470 K121-NB 2016/4-19591	


DATA	CODI
Juny 2016 a gener 2017	075/16

BASE TOPOGRÀFICA
ICGC 1:5000 Sistema de referència ETRS89

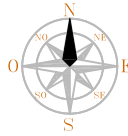
ESCALA
1:125

NÚM 23	CLIENT ACSA
------------------	-----------------------

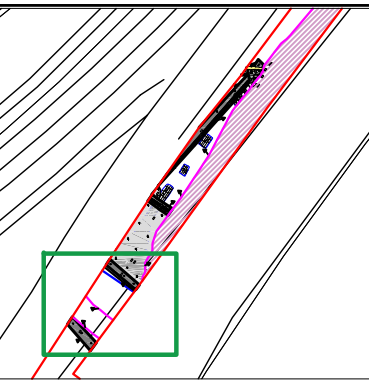




SERVEIS CULTURALS



UBICACIÓ



LLEGENDA

Rajols, maons	Límit afectació
Morter de calç	Límit excavat
Estr. en secció	Rases serveis
Pav. en secció	Col·lector
Arrebossat	
Topografia fort 1823-1827	
Topografia Hospital del Mar 1927	

INTERVENCIÓ
Intervenció arqueològica als carrers Ramon Turró-Icària- Marina- Salvador Espriu- Av. Litoral- Dr. Aiguader, de Barcelona. Districtes de Sant Martí i Ciutat Vella.

TÍTOL
Planta de detall de les estructures corresponents al pavelló de l'Hospital d'Infecciosos (1927), UE 73, 75 i 78.

DIRECCIÓ
Laro Sánchez Bonvehí

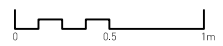
PLANIMETRIA
Jordi Chorén Tosar, Markary García Álvarez

NÚM. EXPEDIENT	CODI
470 K121-NB 2016/1-17006	470 K121-NB 2017/4-19776
470 K121-NB 2016/2-19241	470 K121-NB 2016/6-19777
470 K121-NB 2016/3-19587	
470 K121-NB 2016/4-19591	

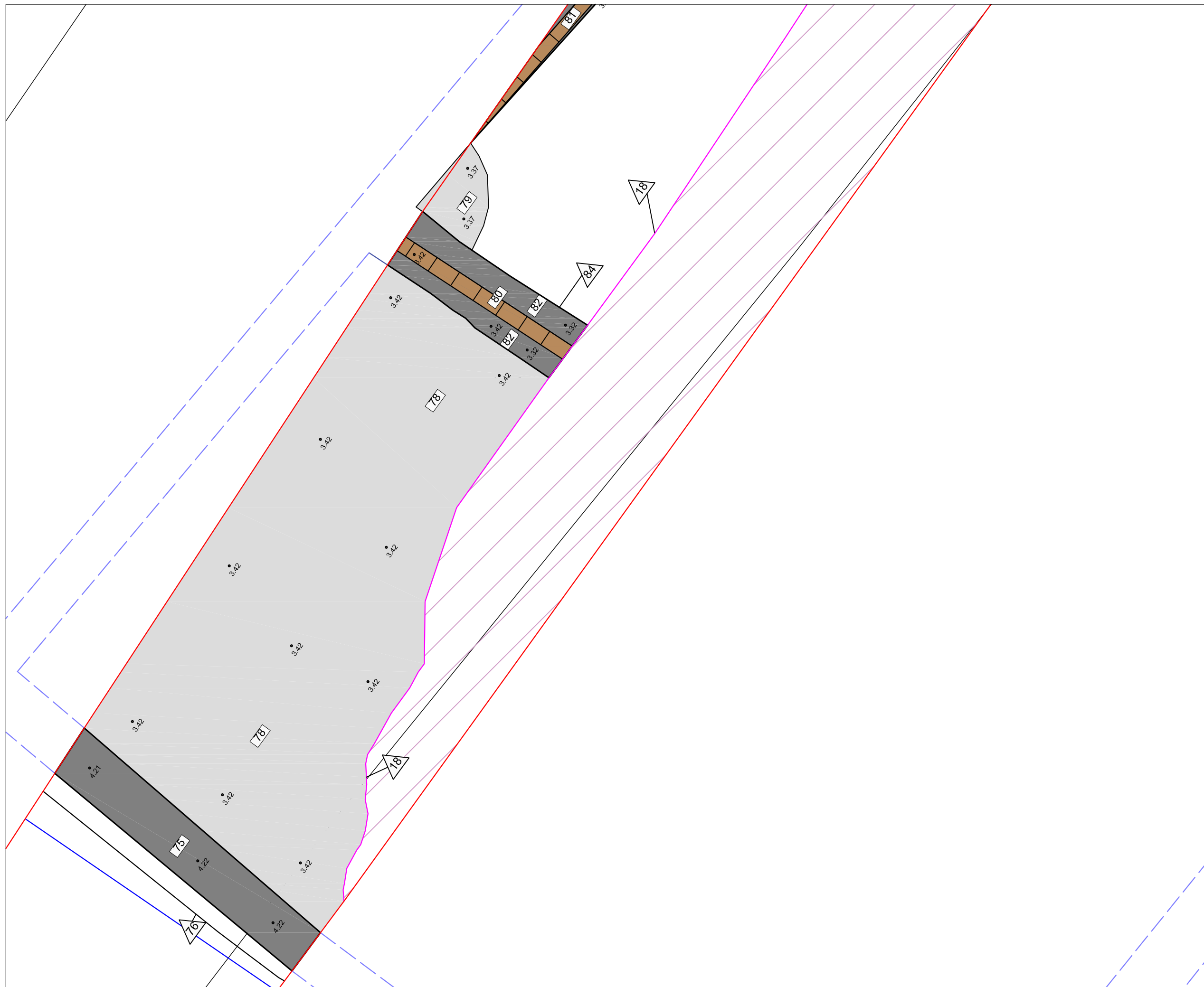
DATA	CODI
Juny 2016 a gener 2017	075/16

BASE TOPOGRÀFICA
ICGC 1:5000 Sistema de referència ETRS89

ESCALA
1:40



NÚM 24	CLIENT ACSA
------------------	-----------------------



ABANS

SERVEIS CULTURALS

UBICACIÓ

LLEGENDA

<ul style="list-style-type: none"> Rajols, maons Morter de calç Estr. en secció Pav. en secció Arrebossat Topografia fort 1823-1827 Topografia Hospital del Mar 1927 	<ul style="list-style-type: none"> Límit afectació Límit excavat Rases serveis Col·lector
---	---

INTERVENCIÓ

Intervenció arqueològica als carrers Ramon Turró-Icària- Marina- Salvador Espriu- Av. Litoral- Dr. Aiguader, de Barcelona. Districtes de Sant Martí i Ciutat Vella.

TÍTOL

Planta de detall de les estructures corresponents al pavelló de l'Hospital d'Infecciosos (1927), UE 75, 78, 80-82, 79 i 81.

DIRECCIÓ

Laro Sánchez Bonvehí

PLANIMETRIA

Jordi Chorén Tosar, Markary García Álvarez

NÚM. EXPEDIENT	CODI
470 K121-NB 2016/1-17006	470 K121-NB 2017/4-19776
470 K121-NB 2016/2-19241	470 K121-NB 2016/6-19777
470 K121-NB 2016/3-19587	
470 K121-NB 2016/4-19591	

DATA	CODI
Juny 2016 a gener 2017	075/16

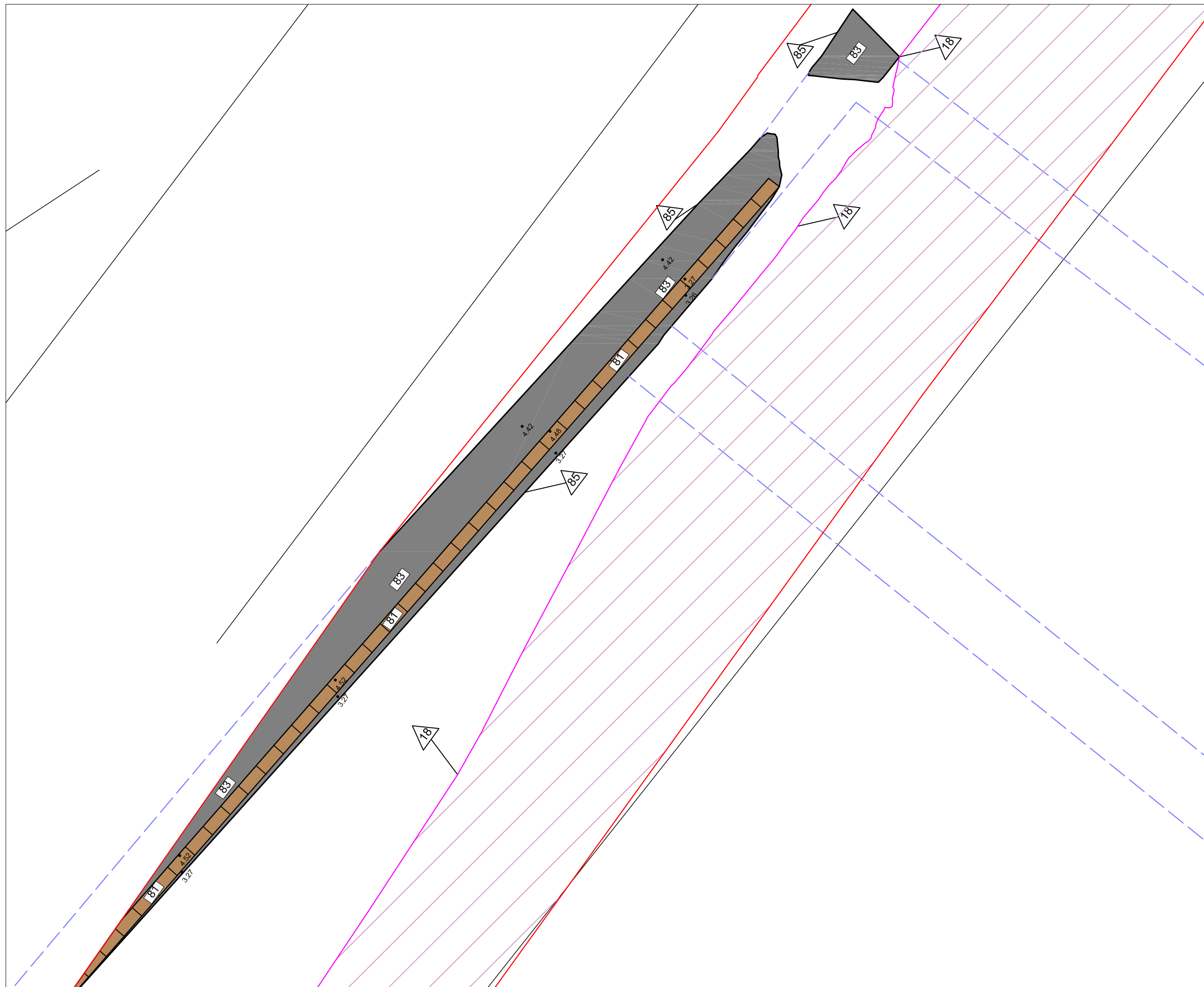
BASE TOPOGRÀFICA

ICGC 1:5000 Sistema de referència ETRS89

ESCALA

1:40

NÚM	CLIENT
25	ACSA





SERVEIS CULTURALS



UBICACIÓ



LLEGENDA

<ul style="list-style-type: none"> Rajols, maons Morter de calç Estr. en secció Pav. en secció Arrebossat Topografia fort 1823-1827 Topografia Hospital del Mar 1927 	<ul style="list-style-type: none"> Límit afectació Límit excavat Rases serveis Col·lector
---	--

INTERVENCIÓ
 Intervenció arqueològica als carrers Ramon Turró-Icària- Marina- Salvador Espriu- Av. Litoral- Dr. Aiguader, de Barcelona. Districtes de Sant Martí i Ciutat Vella.

TÍTOL
 Planta de detall de les estructures corresponents al pavelló de l'Hospital d'Infecciosos (1927), UE 81-83.

DIRECCIÓ
 Laro Sánchez Bonvehí

PLANIMETRIA
 Jordi Chorén Tosar, Markary García Álvarez

NÚM. EXPEDIENT	CODI
470 K121-NB 2016/1-17006	470 K121-NB 2017/4-19776
470 K121-NB 2016/2-19241	470 K121-NB 2016/6-19777
470 K121-NB 2016/3-19587	
470 K121-NB 2016/4-19591	

DATA	CODI
Juny 2016 a gener 2017	075/16

BASE TOPOGRÀFICA
 ICGC 1:5000 Sistema de referència ETRS89

ESCALA
 1:40




NÚM
26

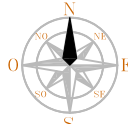
CLIENT
ACSA



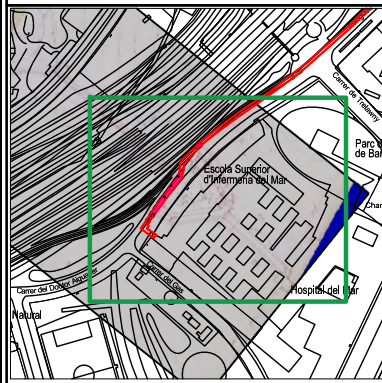
Escola Superior d'Infermeria del Mar














SERVEIS CULTURALS



UBICACIÓ



LLEGENDA

 Rajols, maons	 Límit afectació
 Morter de calç	 Límit excavat
 Estr. en secció	 Rases serveis
 Pav. en secció	 Col·lector
 Arrebossat	
 Topografia fort 1823-1827	
 Topografia Hospital del Mar 1927	

INTERVENCIÓ

Intervenció arqueològica als carrers Ramon Turró-Icària- Marina- Salvador Espriu- Av. Litoral- Dr. Aiguader, de Barcelona. Districtes de Sant Martí i Ciutat Vella.

TÍTOL

Topografia actual sobre "El lever-nivelé de la place de Barcelona" (1823-1827). Full núm. 51. Fons del Service Historique de la Défense. Chateau de Vincennes.

DIRECCIÓ

Laro Sánchez Bonvehí

PLANIMETRIA

Jordi Chorén Tosar, Markary García Álvarez

NÚM. EXPEDIENT	CODI
470 K121-NB 2016/1-17006	470 K121-NB 2017/4-19776
470 K121-NB 2016/2-19241	470 K121-NB 2016/6-19777
470 K121-NB 2016/3-19587	
470 K121-NB 2016/4-19591	

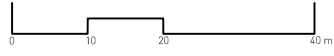
DATA	CODI
Juny 2016 a gener 2017	075/16

BASE TOPOGRÀFICA

ICGC 1:5000 Sistema de referència ETRS89


ESCALA

1:1000

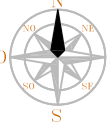


NÚM	CLIENT
27	ACSA

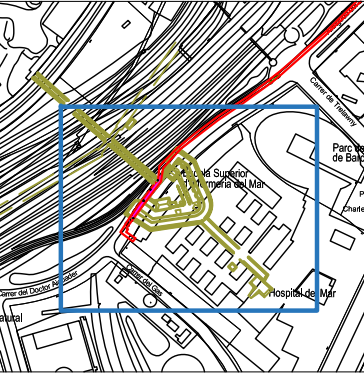




SERVEIS CULTURALS



UBICACIÓ



LLEGENDA

Rajols, maons	Limit afectació
Morter de calç	Limit excavat
Estr. en secció	Rases serveis
Pav. en secció	Col·lector
Arrebossat	
Topografia fort 1823-1827	
Topografia Hospital del Mar 1927	

INTERVENCIÓ

Intervenció arqueològica als carrers Ramon Turró-Icària- Marina- Salvador Espriu- Av. Litoral- Dr. Aiguader, de Barcelona. Districtes de Sant Martí i Ciutat Vella.

TÍTOL

Planta general de les estructures del fort de Don Carlos, sobre caixes topogràfiques segons plànol "Lever-nivelé" (1823-1827), rectificades.

DIRECCIÓ

Laro Sánchez Bonvehí

PLANIMETRIA

Jordi Chorén Tosar, Markary García Álvarez

NÚM. EXPEDIENT	CODI
470 K121-NB 2016/1-17006	470 K121-NB 2017/4-19776
470 K121-NB 2016/2-19241	470 K121-NB 2016/6-19777
470 K121-NB 2016/3-19587	
470 K121-NB 2016/4-19591	

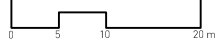
DATA	CODI
Juny 2016 a gener 2017	075/16

BASE TOPOGRÀFICA

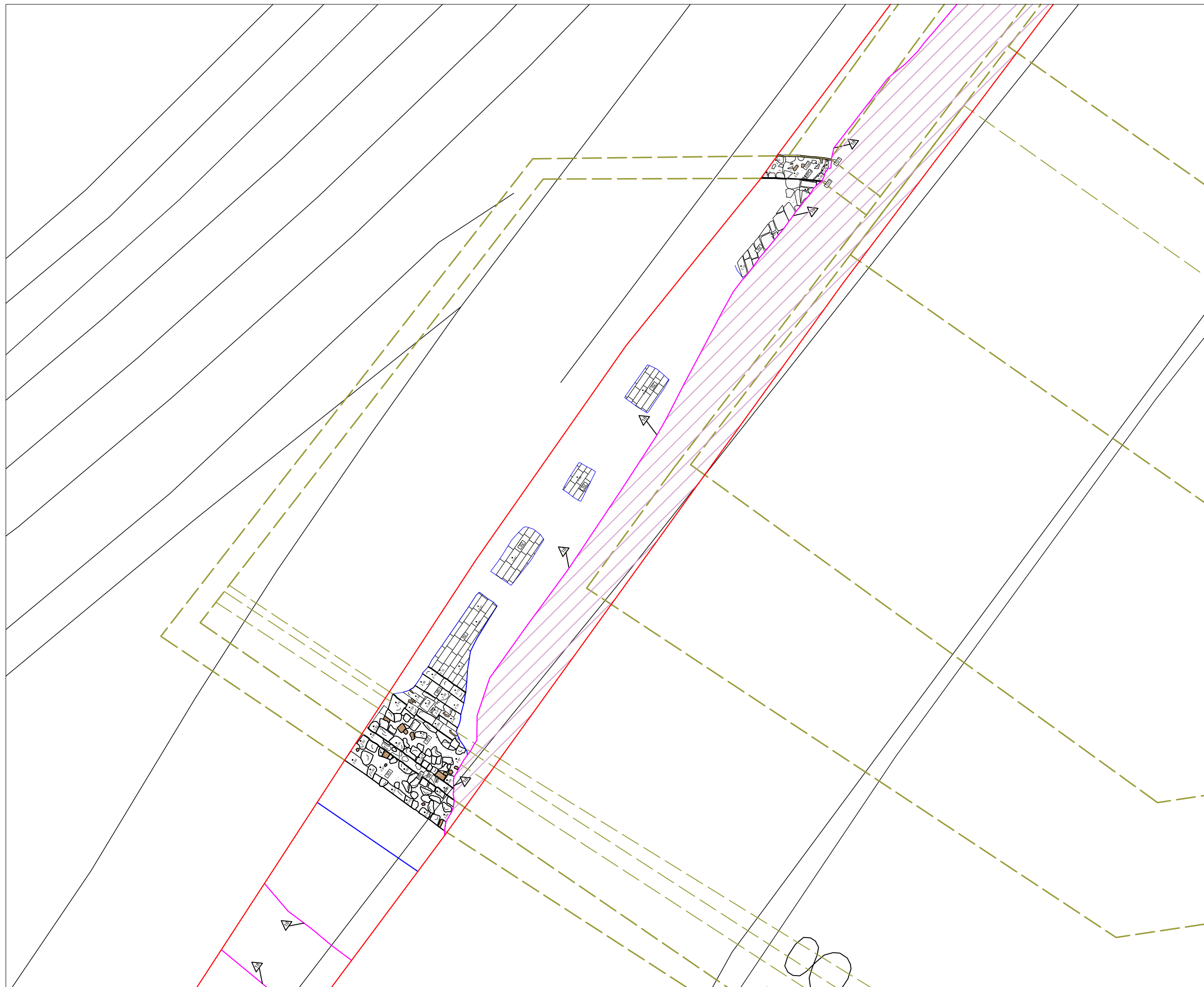
ICGC 1:5000 Sistema de referència ETRS89

ESCALA

1:800



NÚM	CLIENT
28	ACSA



ABANS
SERVEIS CULTURALS

UBICACIÓ

LLEGENDA

	Rajols, maons		Límit afectació
	Morter de calç		Límit excavat
	Estr. en secció		Rases serveis
	Pav. en secció		Col·lector
	Arrebossat		
	Topografia fort 1823-1827		
	Topografia Hospital del Mar 1927		

INTERVENCIÓ
Intervenció arqueològica als carrers Ramon Turró-Icària- Marina- Salvador Espriu- Av. Litoral- Dr. Aiguader, de Barcelona. Districtes de Sant Martí i Ciutat Vella.

TÍTOL
Planta general de les estructures de l'ala sud del perímetre defensiu del fort de Don Carlos.

DIRECCIÓ
Laro Sánchez Bonvehí

PLANIMETRIA
Jordi Chorén Tosar, Markary García Álvarez

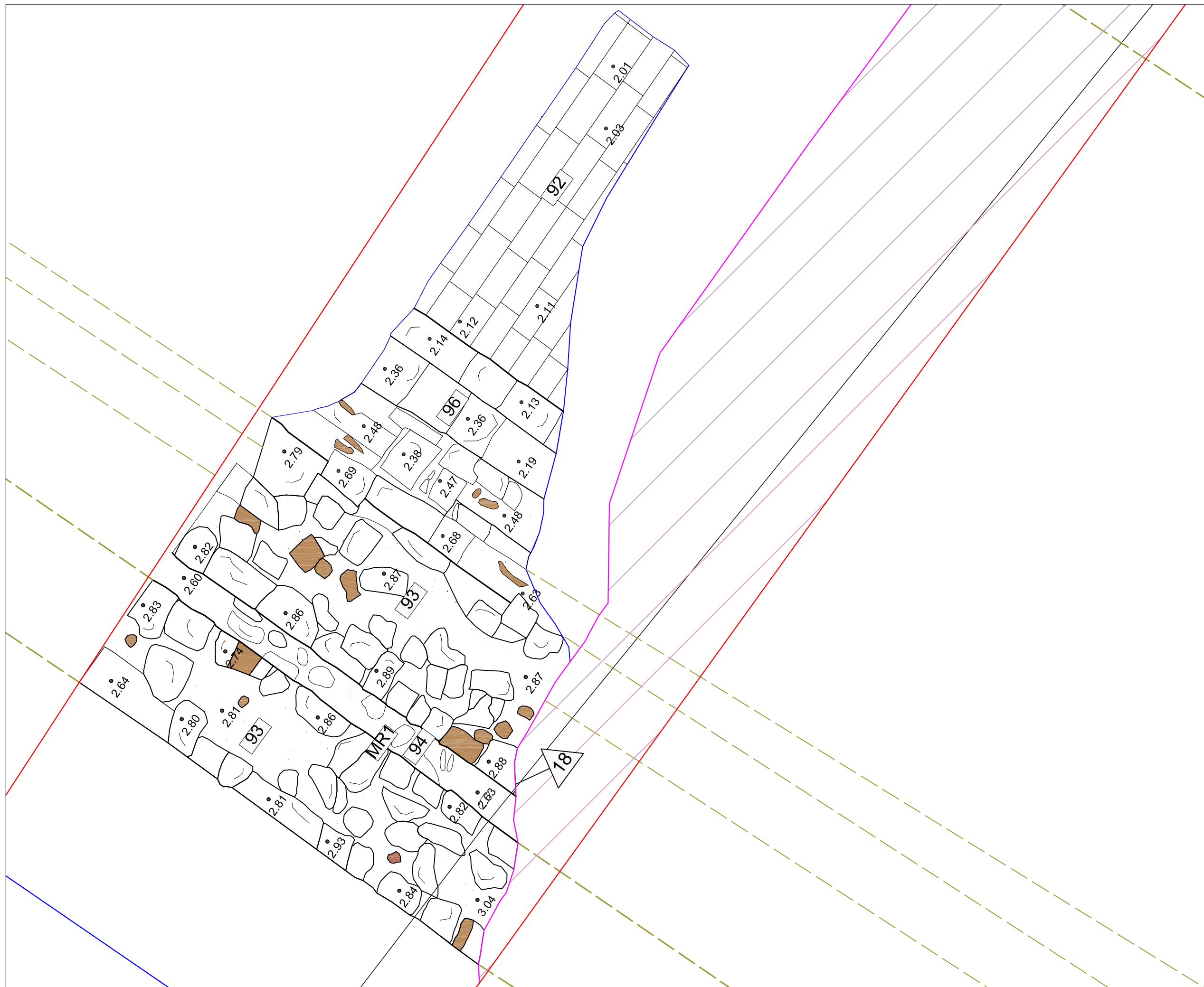
NÚM. EXPEDIENT	CODI
470 K121-NB 2016/1-17006	470 K121-NB 2017/4-19776
470 K121-NB 2016/2-19241	470 K121-NB 2016/6-19777
470 K121-NB 2016/3-19587	
470 K121-NB 2016/4-19591	


DATA	CODI
Juny 2016 a gener 2017	075/16

BASE TOPOGRÀFICA
ICGC 1:5000 Sistema de referència ETRS89


ESCALA
1:100

NÚM 29	CLIENT ACSA
------------------	-----------------------

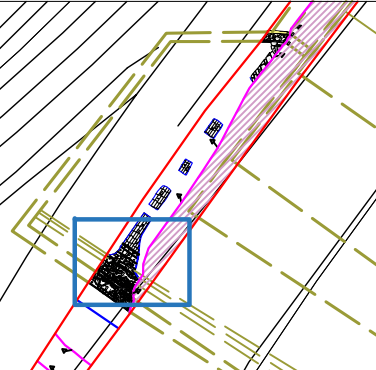















SERVEIS CULTURALS



UBICACIÓ



LLEGENDA

 Rajols, maons	 Límit afectació
 Morter de calç	 Límit excavat
 Estr. en secció	 Rases serveis
 Pav. en secció	 Col·lector
 Arrebossat	
 Topografia fort 1823-1827	
 Topografia Hospital del Mar 1927	

INTERVENCIÓ
 Intervenció arqueològica als carrers Ramon Turró-Icària- Marina- Salvador Espriu- Av. Litoral- Dr. Aiguader, de Barcelona. Districtes de Sant Martí i Ciutat Vella.

TÍTOL
 Planta de detall del MR1 i el paviment UE 92. Ala sud del fort de Don Carlos.

DIRECCIÓ
 Laro Sánchez Bonvehí

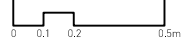
PLANIMETRIA
 Jordi Chorén Tosar, Markary García Álvarez

NÚM. EXPEDIENT	CODI
470 K121-NB 2016/1-17006	470 K121-NB 2017/4-19776
470 K121-NB 2016/2-19241	470 K121-NB 2016/6-19777
470 K121-NB 2016/3-19587	
470 K121-NB 2016/4-19591	

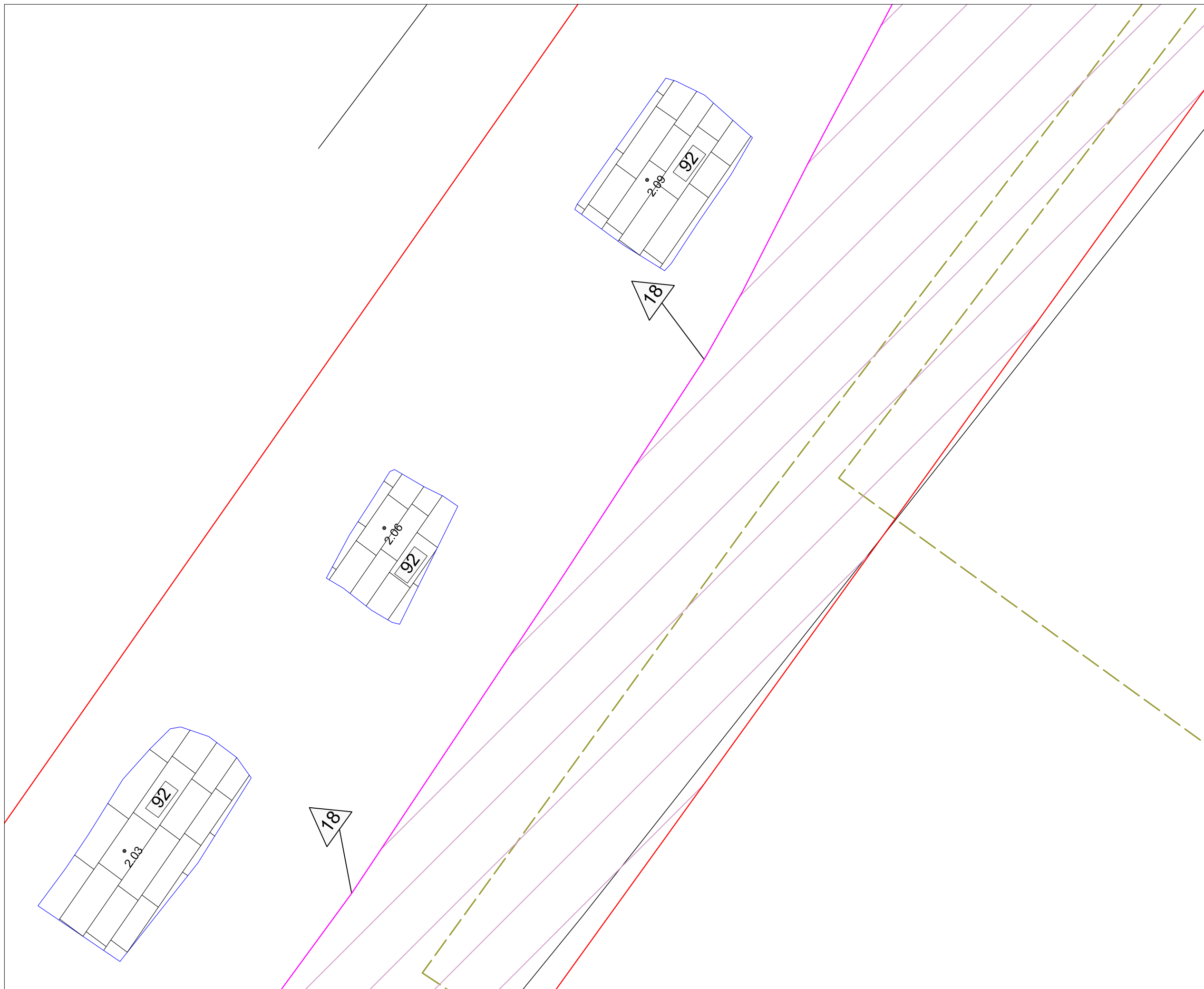
DATA	CODI
Juny 2016 a gener 2017	075/16

BASE TOPOGRÀFICA
 ICGC 1:5000 Sistema de referència ETRS89

ESCALA
 1:25



NÚM	CLIENT
30	ACSA



ABANS
SERVEIS CULTURALS

UBICACIÓ

LLEGENDA

	Rajols, maons		Límit afectació
	Morter de calç		Límit excavat
	Estr. en secció		Rases serveis
	Pav. en secció		Col·lector
	Arrebossat		
	Topografia fort 1823-1827		
	Topografia Hospital del Mar 1927		

INTERVENCIÓ
Intervenció arqueològica als carrers Ramon Turró-Icària- Marina- Salvador Espriu- Av. Litoral- Dr. Aiguader, de Barcelona. Districtes de Sant Martí i Ciutat Vella.

TÍTOL
Planta de detall dels sondeigs centrals de detecció del paviment UE 92. Ala sud del fort de Don Carlos.

DIRECCIÓ
Laro Sánchez Bonvehí

PLANIMETRIA
Jordi Chorén Tosar, Markary García Álvarez

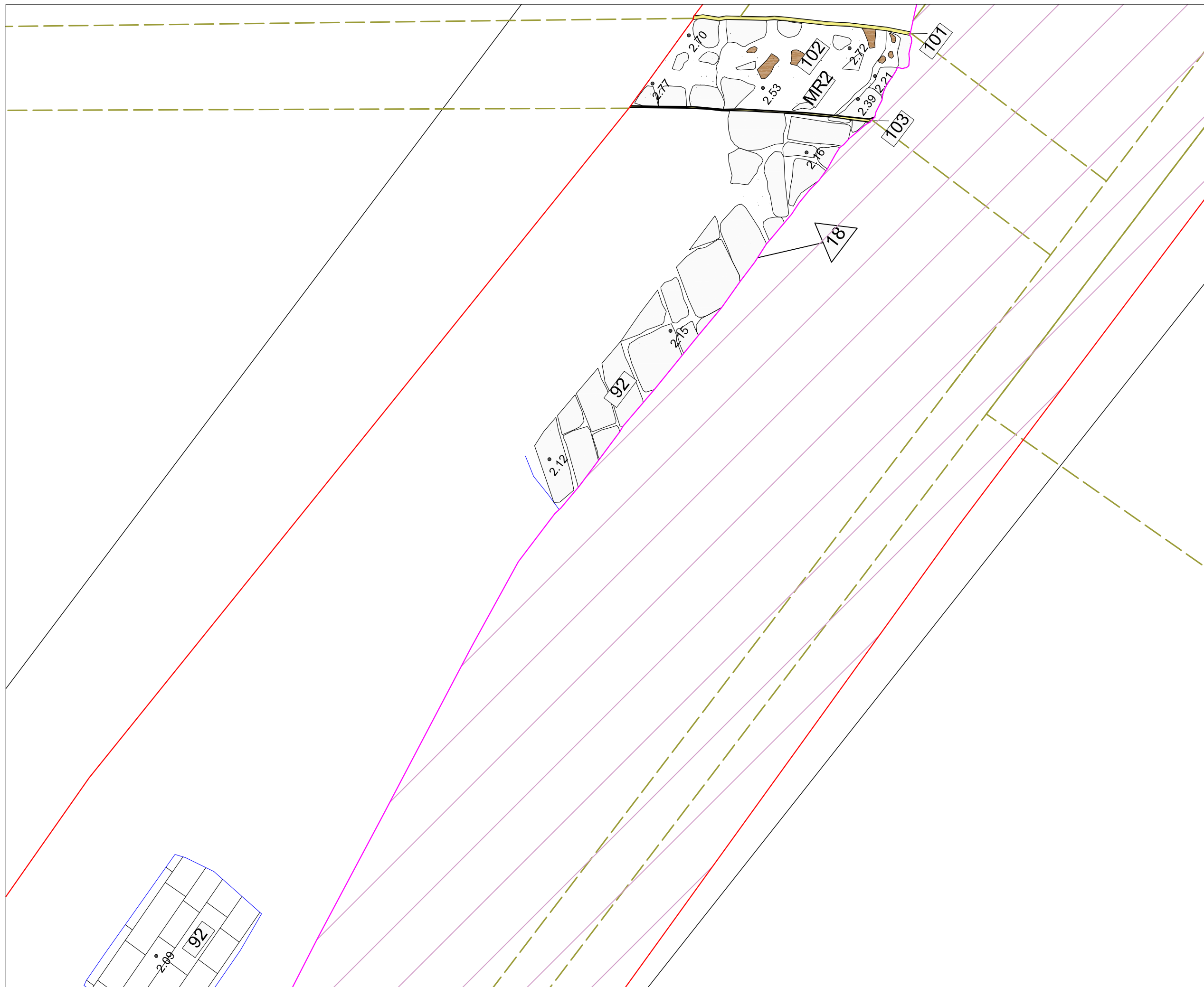
NÚM. EXPEDIENT	CODI
470 K121-NB 2016/1-17006	470 K121-NB 2017/4-19776
470 K121-NB 2016/2-19241	470 K121-NB 2016/6-19777
470 K121-NB 2016/3-19587	
470 K121-NB 2016/4-19591	


DATA	CODI
Juny 2016 a gener 2017	075/16

BASE TOPOGRÀFICA
ICGC 1:5000 Sistema de referència ETRS89

ESCALA
1:25

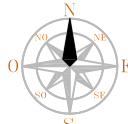
NÚM 31	CLIENT ACSA
------------------	-----------------------



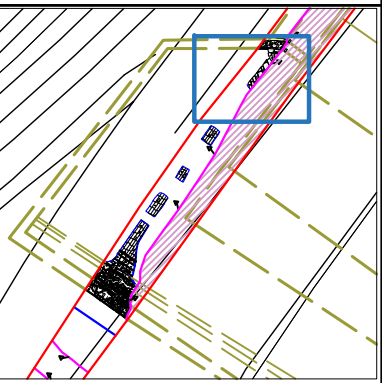


ABANS












SERVEIS CULTURALS



UBICACIÓ



LLEGENDA

 Rajols, maons	 Límit afectació
 Morter de calç	 Límit excavat
 Estr. en secció	 Rases serveis
 Pav. en secció	 Col-lector
 Arrebossat	
 Topografia fort 1823-1827	
 Topografia Hospital del Mar 1927	

INTERVENCIÓ

Intervenció arqueològica als carrers Ramon Turró-Icària- Marina- Salvador Espriu- Av. Litoral- Dr. Aiguader, de Barcelona. Districtes de Sant Martí i Ciutat Vella.

TÍTOL

Planta de detall del MR 2 i del paviment UE 92. Ala sud del fort de Don Carlos.

DIRECCIÓ

Laro Sánchez Bonvehí

PLANIMETRIA

Jordi Chorén Tosar, Markary García Álvarez

NÚM. EXPEDIENT	CODI
470 K121-NB 2016/1-17006	470 K121-NB 2017/4-19776
470 K121-NB 2016/2-19241	470 K121-NB 2016/6-19777
470 K121-NB 2016/3-19587	
470 K121-NB 2016/4-19591	

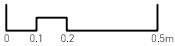
DATA	CODI
Juny 2016 a gener 2017	075/16

BASE TOPOGRÀFICA

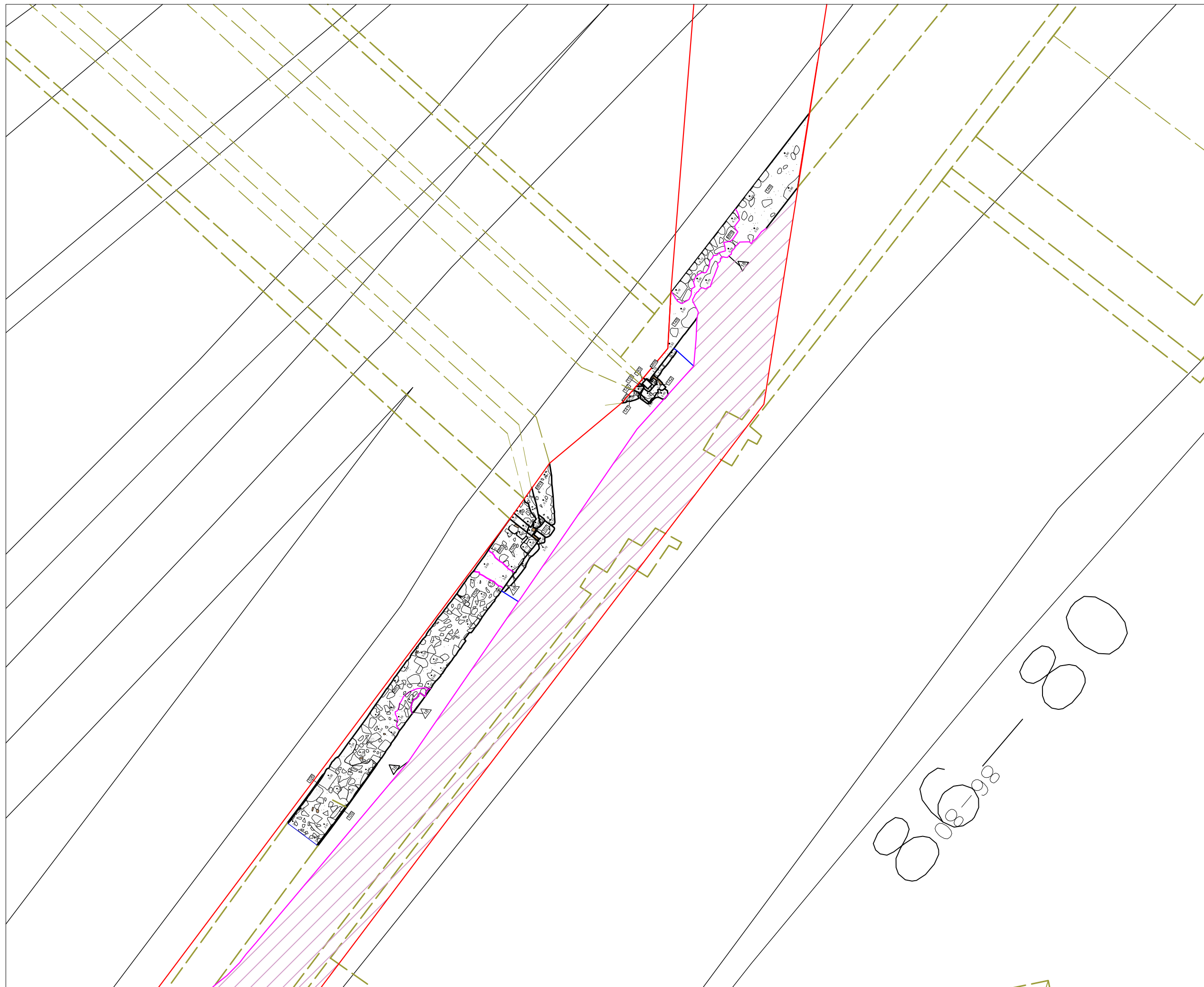
ICGC 1:5000 Sistema de referència ETRS89

ESCALA

1:25



NÚM	CLIENT
32	ACSA



ABANS
SERVEIS CULTURALS

UBICACIÓ

LLEGENDA

	Rajols, maons		Límit afectació
	Morter de calç		Límit excavat
	Estr. en secció		Rases serveis
	Pav. en secció		Col·lector
	Arrebossat		
	Topografia fort 1823-1827		
	Topografia Hospital del Mar 1927		

INTERVENCIÓ
Intervenció arqueològica als carrers Ramon Turró-Icària- Marina- Salvador Espriu- Av. Litoral- Dr. Aiguader, de Barcelona. Districtes de Sant Martí i Ciutat Vella.

TÍTOL
Planta general de les estructures del punt de connexió del camí cobert i el perímetre defensiu del fort de Don Carlos.

DIRECCIÓ
Laro Sánchez Bonvehí

PLANIMETRIA
Jordi Chorén Tosar, Markary García Álvarez

NÚM. EXPEDIENT	CODI
470 K121-NB 2016/1-17006	470 K121-NB 2017/4-19776
470 K121-NB 2016/2-19241	470 K121-NB 2016/6-19777
470 K121-NB 2016/3-19587	
470 K121-NB 2016/4-19591	

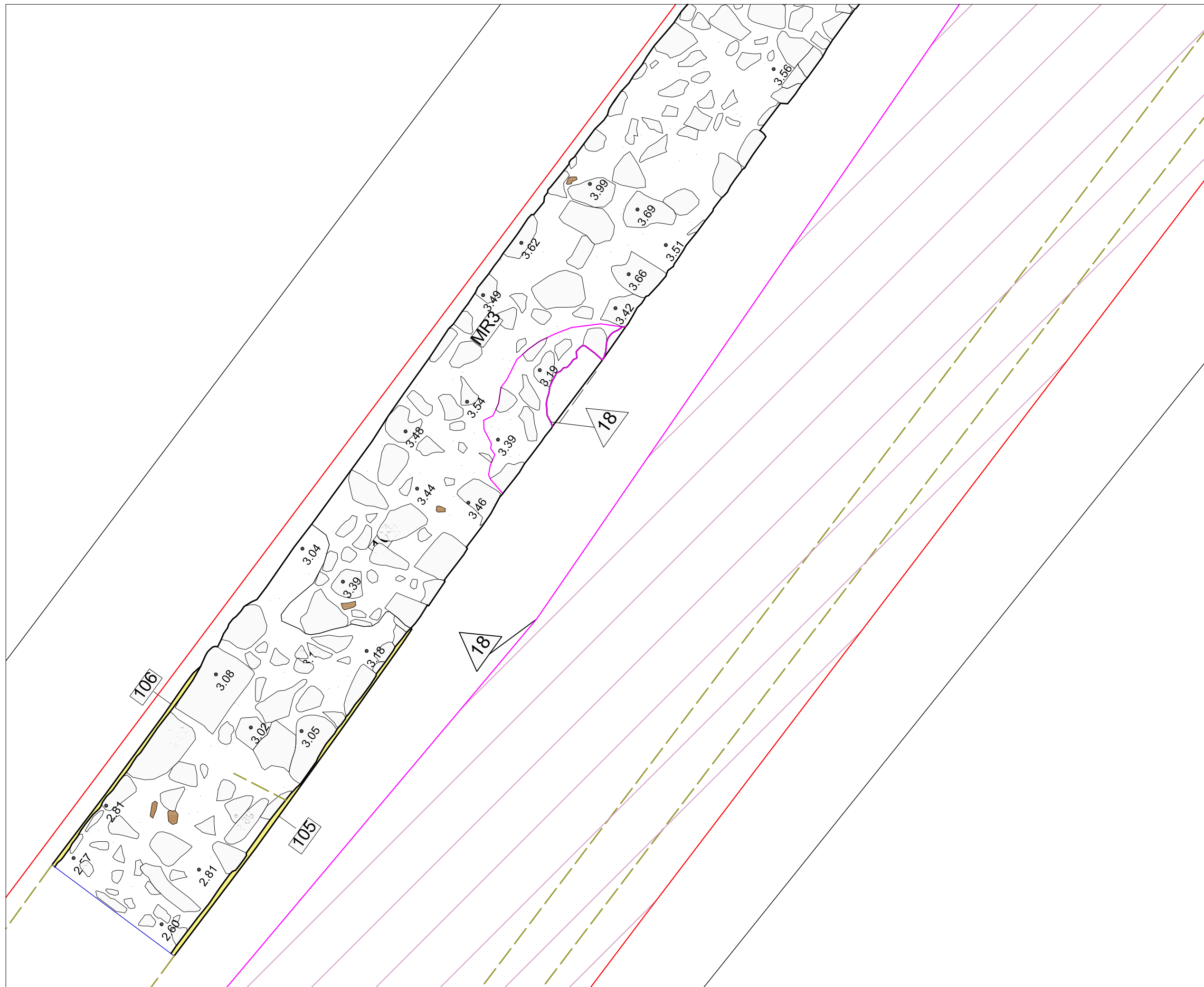
DATA	CODI
Juny 2016 a gener 2017	075/16

BASE TOPOGRÀFICA
ICGC 1:5000 Sistema de referència ETRS89

ESCALA
1:100

NÚM
33

CLIENT
ACSA



ABANS

SERVEIS CULTURALS

UBICACIÓ

LLEGENDA

	Rajols, maons		Límit afectació
	Morter de calç		Límit excavat
	Estr. en secció		Rases serveis
	Pav. en secció		Col·lector
	Arrebossat		
	Topografia fort 1823-1827		
	Topografia Hospital del Mar 1927		

INTERVENCIÓ
 Intervenció arqueològica als carrers Ramon Turró-Icària- Marina- Salvador Espriu- Av. Litoral- Dr. Aiguader, de Barcelona. Districtes de Sant Martí i Ciutat Vella.

TÍTOL
 Planta de detall del MR 3. Perímetre defensiu del fort de Don Carlos.

DIRECCIÓ
 Laro Sánchez Bonvehí

PLANIMETRIA
 Jordi Chorén Tosar, Markary García Álvarez

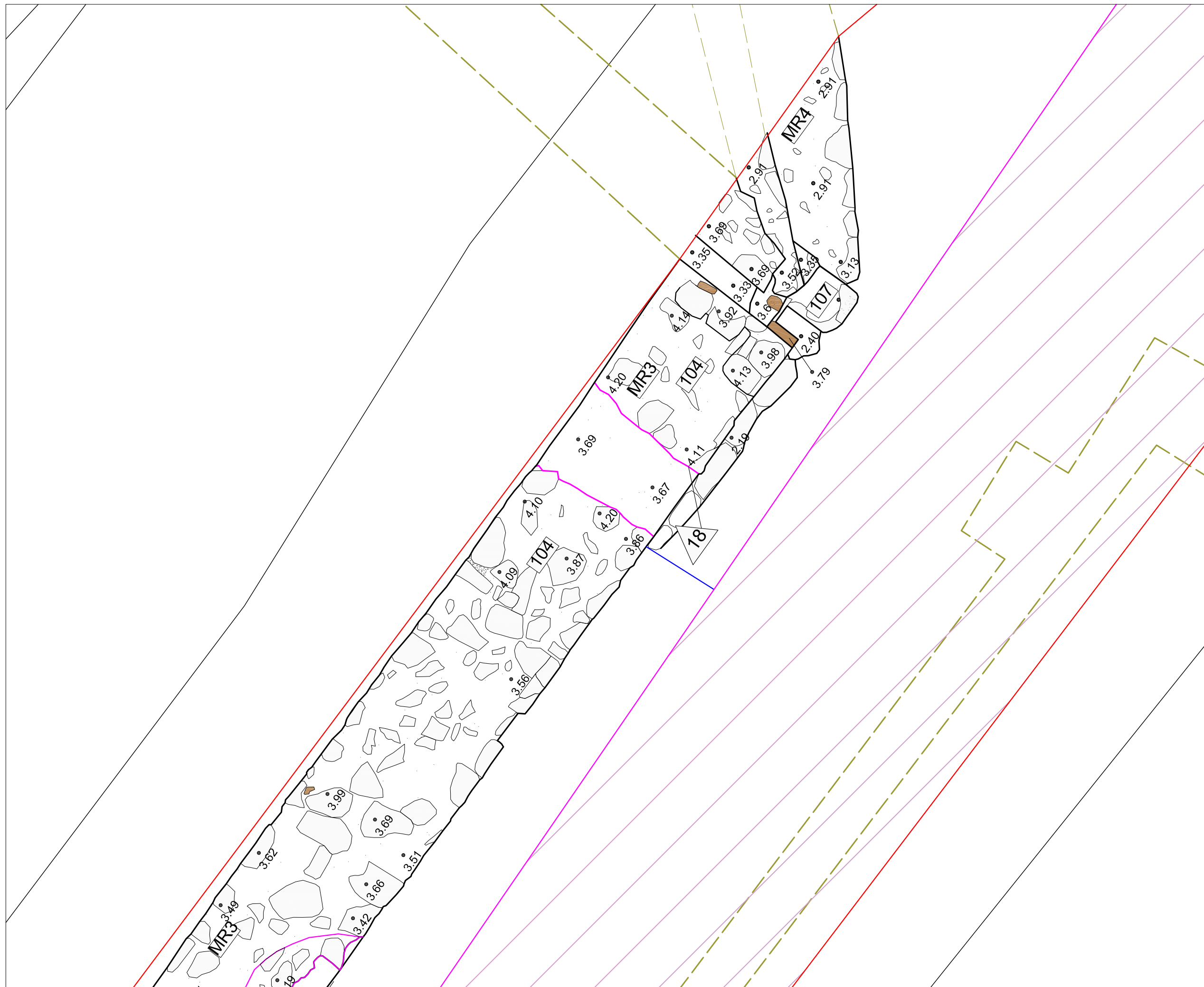
NÚM. EXPEDIENT	CODI
470 K121-NB 2016/1-17006	470 K121-NB 2017/4-19776
470 K121-NB 2016/2-19241	470 K121-NB 2016/6-19777
470 K121-NB 2016/3-19587	
470 K121-NB 2016/4-19591	

DATA	CODI
Juny 2016 a gener 2017	075/16

BASE TOPOGRÀFICA
 ICGC 1:5000 Sistema de referència ETRS89

ESCALA
 1:25

NÚM 34	CLIENT ACSA
------------------	-----------------------



ABANS

SERVEIS CULTURALS

UBICACIÓ

LLEGENDA

<ul style="list-style-type: none"> Rajols, maons Estr. en secció Pav. en secció Arrebossat Topografia fort 1823-1827 Topografia Hospital del Mar 1927 	<ul style="list-style-type: none"> Límit afectació Límit excavat Rases serveis Col·lector
--	--

INTERVENCIÓ

Intervenció arqueològica als carrers Ramon Turró-Icària- Marina- Salvador Espriu- Av. Litoral- Dr. Aiguader, de Barcelona. Districtes de Sant Martí i Ciutat Vella.

TÍTOL

Planta de detall dels MR 3 i 4. Punt de connexió del camí cobert i el perímetre defensiu del fort de Don Carlos.

DIRECCIÓ

Laro Sánchez Bonvehí

PLANIMETRIA

Jordi Chorén Tosar, Markary García Álvarez

NÚM. EXPEDIENT	CODI
470 K121-NB 2016/1-17006	470 K121-NB 2017/4-19776
470 K121-NB 2016/2-19241	470 K121-NB 2016/6-19777
470 K121-NB 2016/3-19587	
470 K121-NB 2016/4-19591	

DATA	CODI
Juny 2016 a gener 2017	075/16

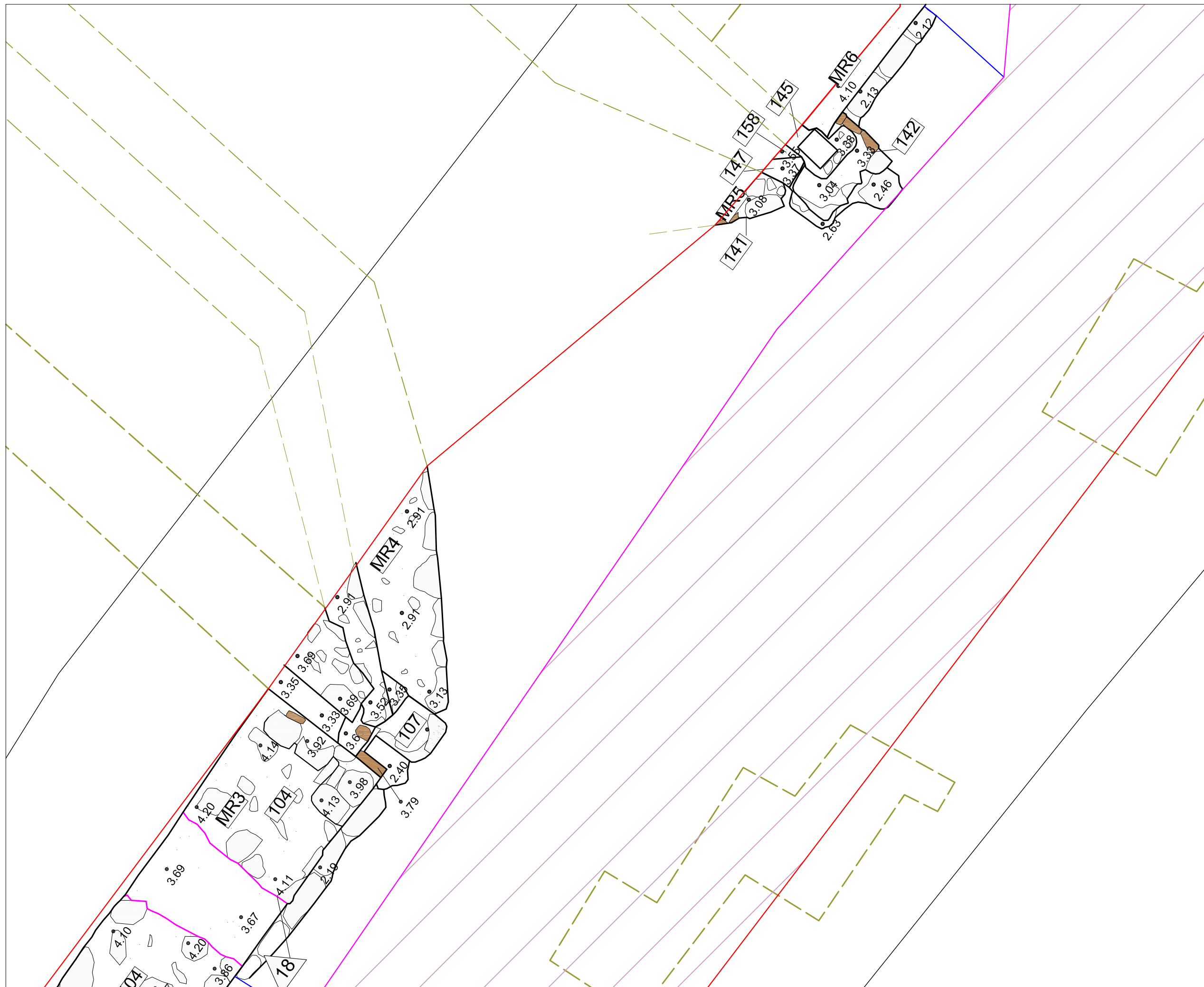
BASE TOPOGRÀFICA


ICGC 1:5000 Sistema de referència ETRS89

ESCALA


1:25

NÚM 35	CLIENT ACSA
------------------	-----------------------






SERVEIS CULTURALS



UBICACIÓ



LLEGENDA

<ul style="list-style-type: none"> Rajols, maons Morter de calç Estr. en secció Pav. en secció Arrebossat Topografia fort 1823-1827 Topografia Hospital del Mar 1927 	<ul style="list-style-type: none"> Límit afectació Límit excavat Rases serveis Col·lector
--	---

INTERVENCIÓ
 Intervenció arqueològica als carrers Ramon Turró-Icària- Marina- Salvador Espriu- Av. Litoral- Dr. Aiguader, de Barcelona. Districtes de Sant Martí i Ciutat Vella.

TÍTOL
 Planta de detall dels MR 3-4 i 5-6. Punt de connexió del camí cobert i el perímetre defensiu del fort de Don Carlos.

DIRECCIÓ
 Laro Sánchez Bonvehí

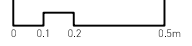
PLANIMETRIA
 Jordi Chorén Tosar, Markary García Álvarez

NÚM. EXPEDIENT	CODI
470 K121-NB 2016/1-17006	470 K121-NB 2017/4-19776
470 K121-NB 2016/2-19241	470 K121-NB 2016/6-19777
470 K121-NB 2016/3-19587	
470 K121-NB 2016/4-19591	

DATA	CODI
Juny 2016 a gener 2017	075/16

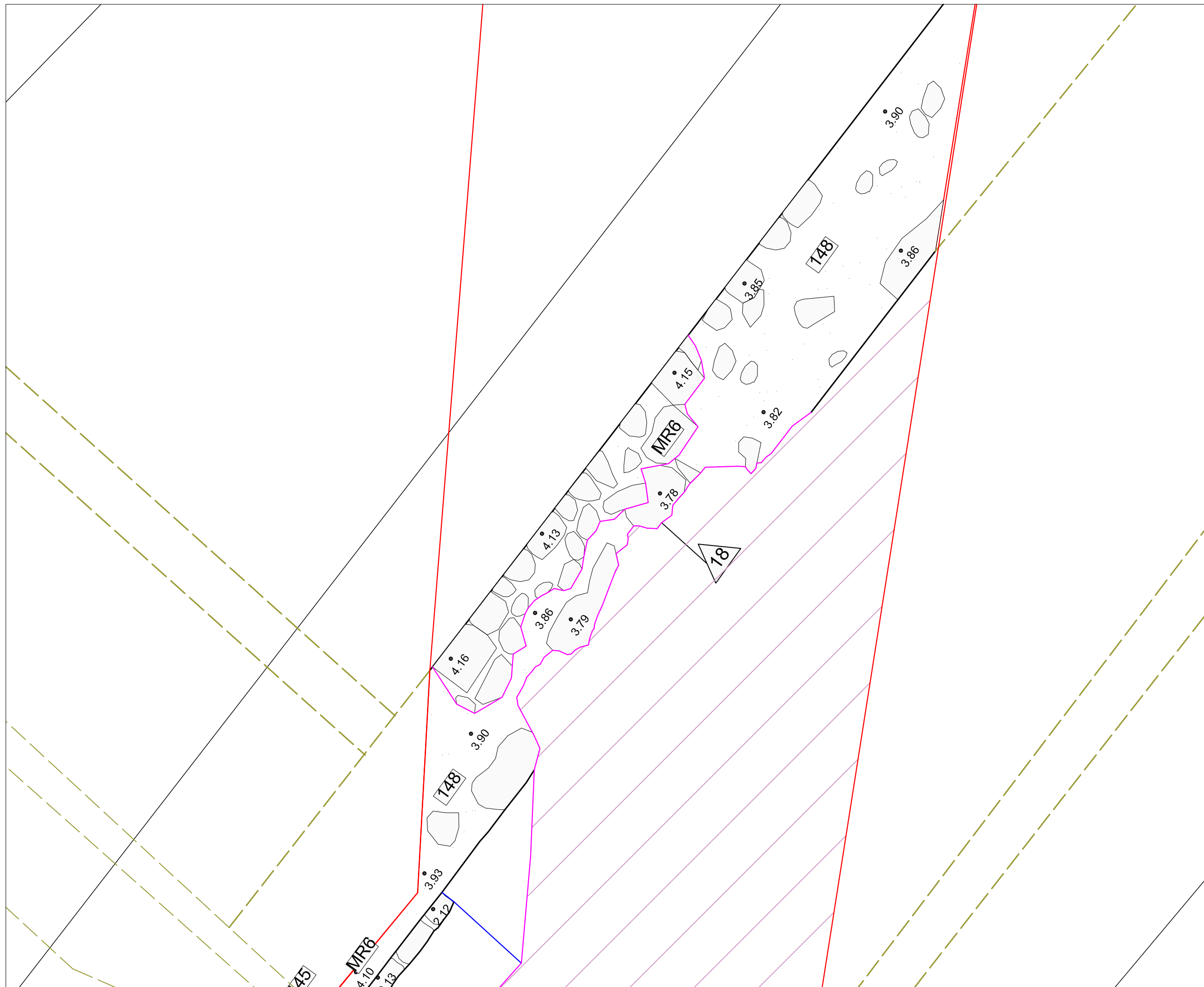
BASE TOPOGRÀFICA
 ICGC 1:5000 Sistema de referència ETRS89

ESCALA
 1:25



NÚM
36

CLIENT
ACSA



ABANS
SERVEIS CULTURALS

UBICACIÓ

LLEGENDA

- Rajols, maons
- Morter de calç
- Estr. en secció
- Pav. en secció
- Arrebossat
- Topografia fort 1823-1827
- Topografia Hospital del Mar 1927
- Límit afectació
- Límit excavat
- Rases serveis
- Col·lector

INTERVENCIÓ

Intervenció arqueològica als carrers Ramon Turró-Icària- Marina- Salvador Espriu- Av. Litoral- Dr. Aiguader, de Barcelona. Districtes de Sant Martí i Ciutat Vella.

TÍTOL

Planta de detall del MR 6. Perímetre defensiu del fort de Don Carlos.

DIRECCIÓ

Laro Sánchez Bonvehí

PLANIMETRIA

Jordi Chorén Tosar, Markary García Álvarez

NÚM. EXPEDIENT	CODI
470 K121-NB 2016/1-17006	470 K121-NB 2017/4-19776
470 K121-NB 2016/2-19241	470 K121-NB 2016/6-19777
470 K121-NB 2016/3-19587	
470 K121-NB 2016/4-19591	

DATA	CODI
Juny 2016 a gener 2017	075/16

BASE TOPOGRÀFICA

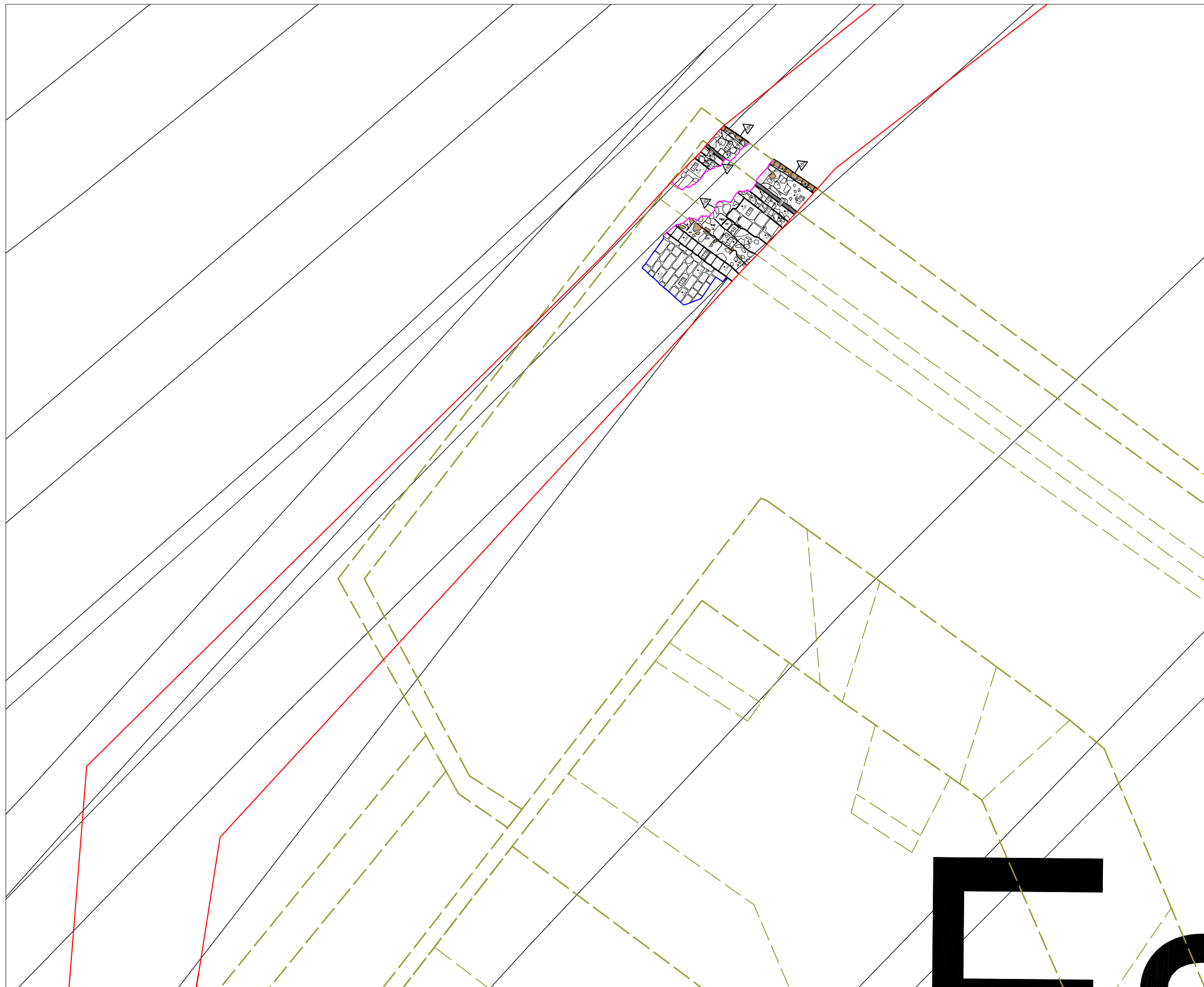
ICGC 1:5000 Sistema de referència ETRS89

ESCALA

1:25

0 0.1 0.2 0.5m

NÚM	CLIENT
37	ACSA



ABANS
SERVEIS CULTURALS

UBICACIÓ

Escola S
d'inferme

LLEGENDA

	Rajols, maons		Límit afectació
	Morter de calç		Límit excavat
	Estr. en secció		Rases serveis
	Pav. en secció		Col·lector
	Arrebossat		
	Topografia fort 1823-1827		
	Topografia Hospital del Mar 1927		

INTERVENCIÓ
Intervenció arqueològica als carrers Ramon Turró-Icària- Marina- Salvador Espriu- Av. Litoral- Dr. Aiguader, de Barcelona. Districtes de Sant Martí i Ciutat Vella.

TÍTOL
Planta general de les estructures de l'ala nord del perímetre defensiu del fort de Don Carlos.

DIRECCIÓ
Laro Sánchez Bonvehí

PLANIMETRIA
Jordi Chorén Tosar, Markary García Álvarez

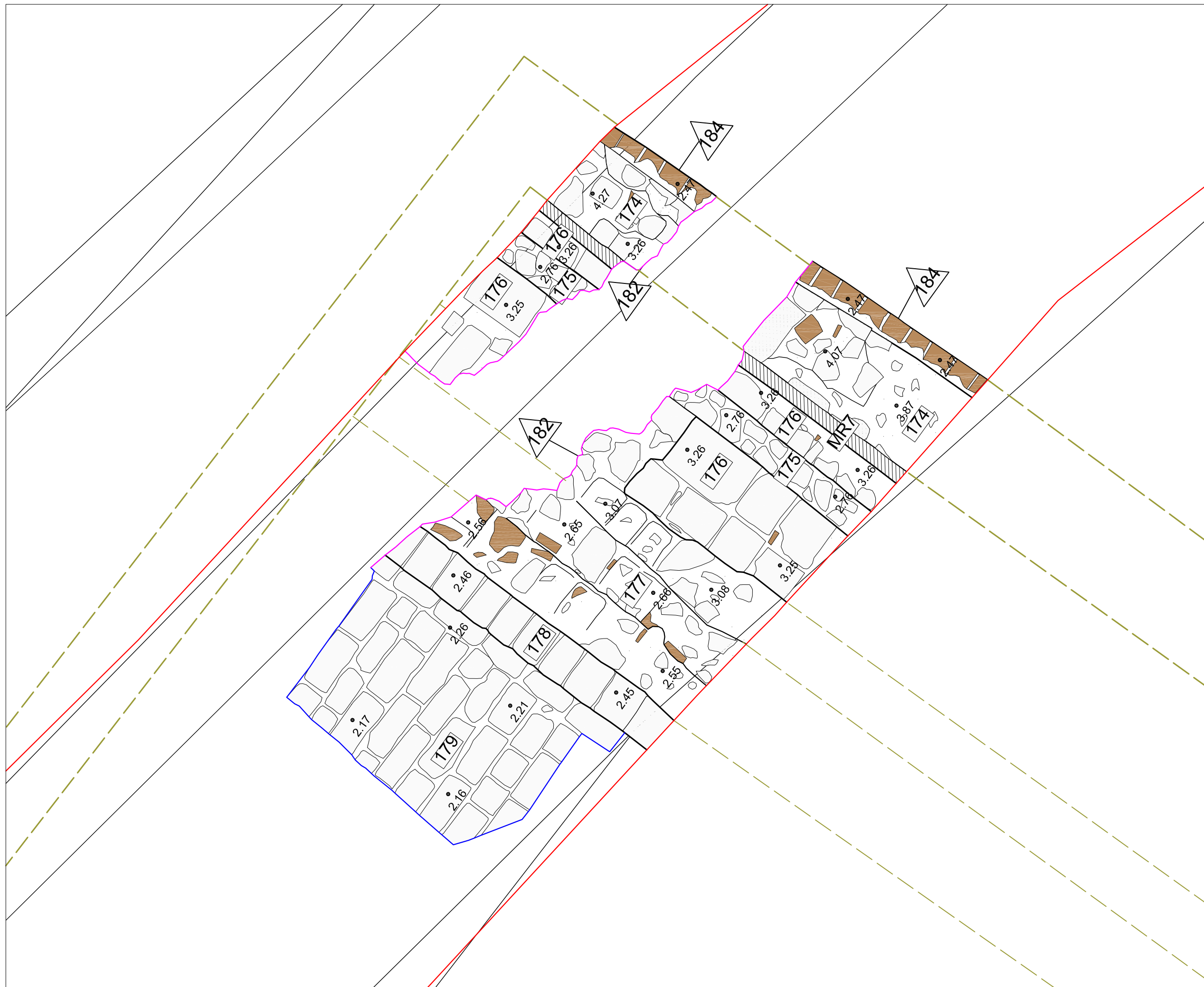
NÚM. EXPEDIENT	CODI
470 K121-NB 2016/1-17006	470 K121-NB 2017/4-19776
470 K121-NB 2016/2-19241	470 K121-NB 2016/6-19777
470 K121-NB 2016/3-19587	
470 K121-NB 2016/4-19591	

DATA	CODI
Juny 2016 a gener 2017	075/16

BASE TOPOGRÀFICA
ICGC 1:5000 Sistema de referència ETRS89

ESCALA
1:100

NÚM 38	CLIENT ACSA
------------------	-----------------------



ABANS

SERVEIS CULTURALS

UBICACIÓ

LLEGENDA

<ul style="list-style-type: none"> Rajols, maons Morter de calç Estr. en secció Pav. en secció Arrebossat Topografia fort 1823-1827 Topografia Hospital del Mar 1927 	<ul style="list-style-type: none"> Límit afectació Límit excavat Rases serveis Col·lector
---	--

INTERVENCIÓ
 Intervenció arqueològica als carrers Ramon Turró-Icària- Marina- Salvador Espriu- Av. Litoral- Dr. Aiguader, de Barcelona. Districtes de Sant Martí i Ciutat Vella.

TÍTOL
 Planta de detall del MR 7 i del paviment UE 179. Ala nord del fort de Don Carlos.

DIRECCIÓ
 Laro Sánchez Bonvehí

PLANIMETRIA
 Jordi Chorén Tosar, Markary García Álvarez

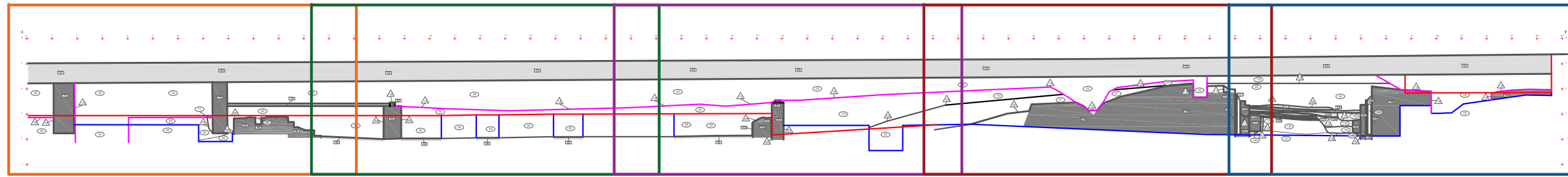
NÚM. EXPEDIENT	CODI
470 K121-NB 2016/1-17006	470 K121-NB 2017/4-19776
470 K121-NB 2016/2-19241	470 K121-NB 2016/6-19777
470 K121-NB 2016/3-19587	
470 K121-NB 2016/4-19591	

DATA	CODI
Juny 2016 a gener 2017	075/16

BASE TOPOGRÀFICA
 ICGC 1:5000 Sistema de referència ETRS89

ESCALA
 1:25

NÚM	CLIENT
39	ACSA



Tram 1

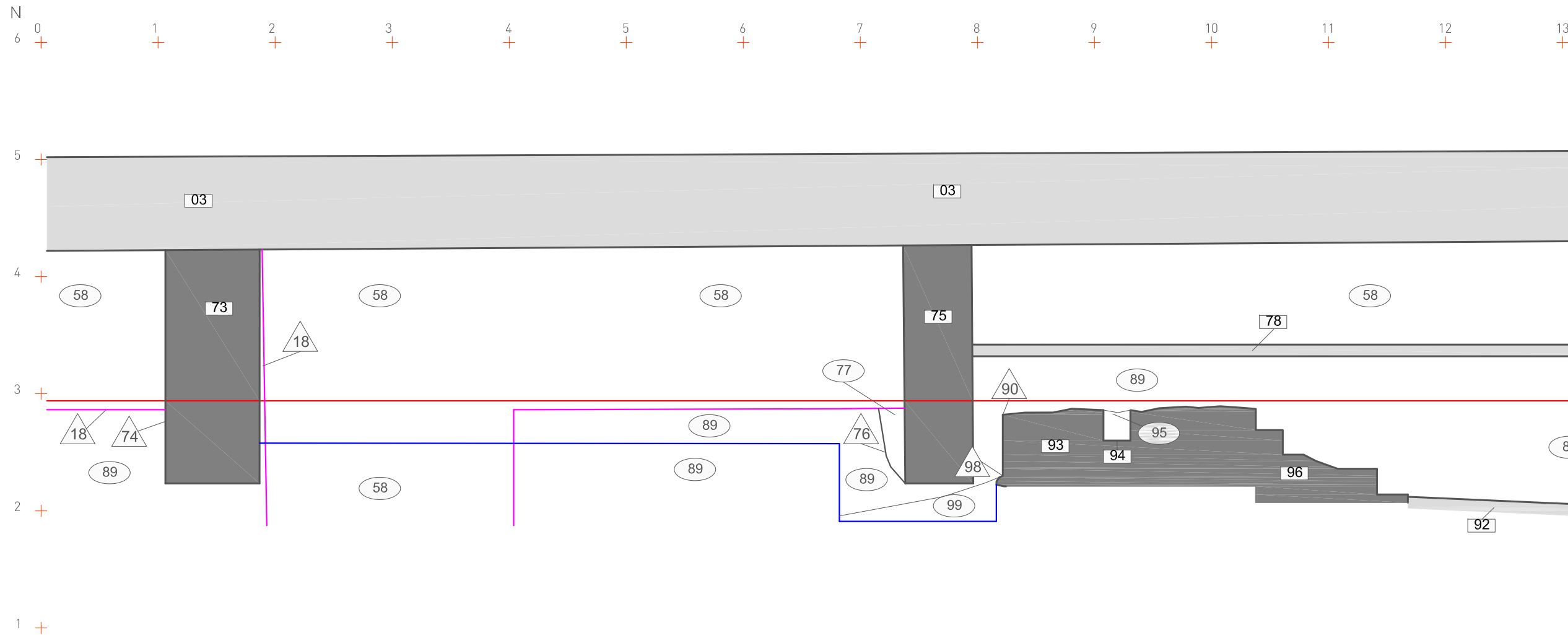
Tram 2

Tram 3

Tram 4

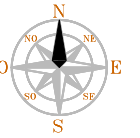
Tram 5

Tram 1

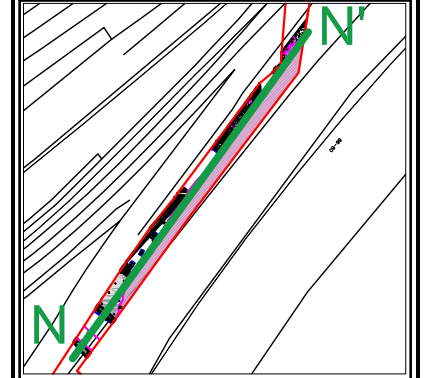


ABANS

SERVEIS CULTURALS



UBICACIÓ



LLEGENDA

- Rajols, maons
- Límit afectació
- Morter de calç
- Límit excavat
- Arrebossat
- Rases serveis
- Col·lector
- Estructures en secció
- Paviments en secció

INTERVENCIÓ

Intervenció arqueològica als carrers Ramon Turró-Icària- Marina- Salvador Espriu- Av. Litoral- Dr. Aiguader, de Barcelona. Districtes de Sant Martí i Ciutat Vella.

TÍTOL

Secció N-N'. Tram 1 [1 de 5]. Àrea carrer Doctor Aiguader-Hospital del Mar.

DIRECCIÓ

Laro Sánchez Bonvehí

PLANIMETRIA

Jordi Chorén Tosar, Markary García Álvarez

NÚM. EXPEDIENT

470 K121-NB 2016/1-17006 470 K121-NB 2017/4-19776
 470 K121-NB 2016/2-19241 470 K121-NB 2016/6-19777
 470 K121-NB 2016/3-19587
 470 K121-NB 2016/4-19591

DATA

Juny 2016 a gener 2017

CODI

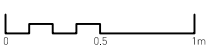
075/16

BASE TOPOGRÀFICA

ICGC 1:5000 Sistema de referència ETRS89

ESCALA

1:40

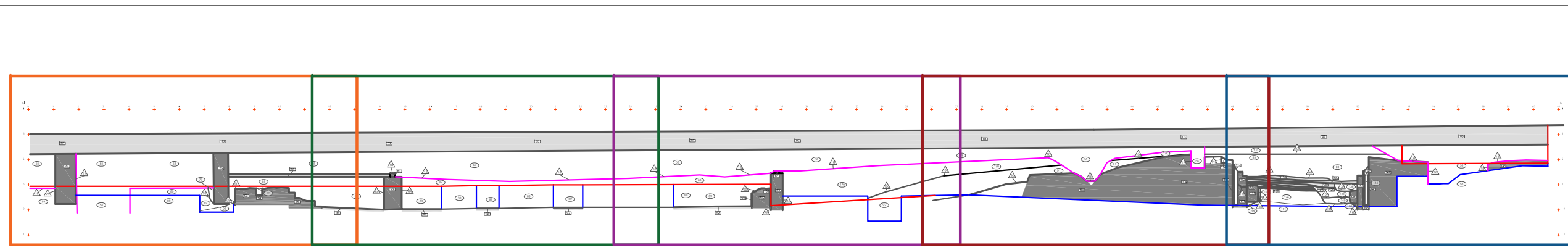


NÚM

40

CLIENT

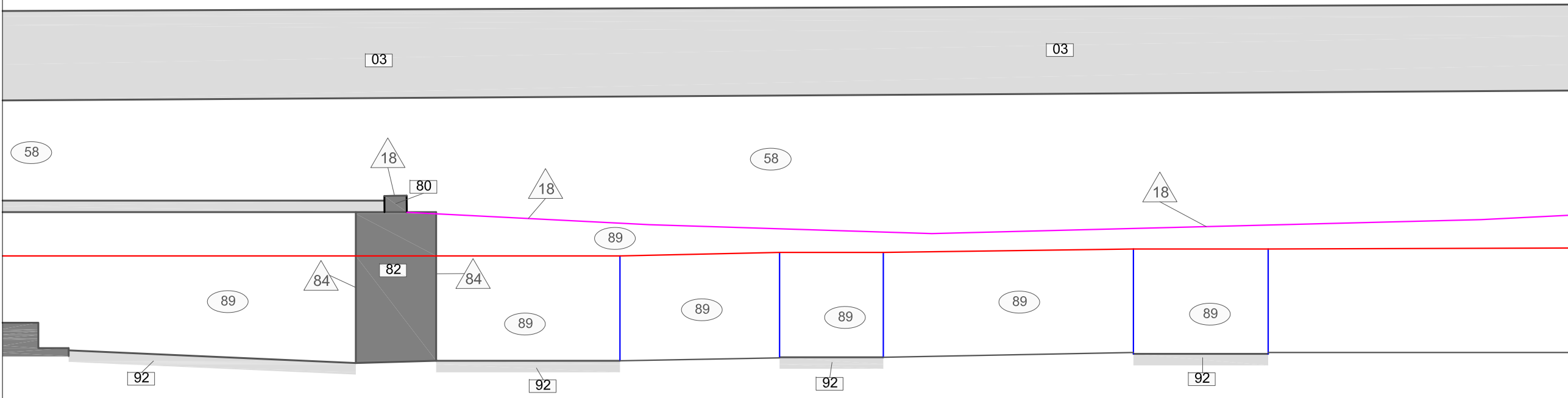
ACSA



Tram 1 Tram 2 Tram 3 Tram 4 Tram 5

Tram 2

12+ 13+ 14+ 15+ 16+ 17+ 18+ 19+ 20+ 21+ 22+ 23+ 24+



ABANS
SERVEIS CULTURALS

UBICACIÓ

LLEGENDA

Rajols, maons	Límit afectació
Morter de calç	Límit excavat
Arrebossat	Rases serveis
Col·lector	
Estructures en secció	
Paviments en secció	

INTERVENCIÓ
Intervenció arqueològica als carrers Ramon Turró-Icària- Marina- Salvador Espriu- Av. Litoral- Dr. Aiguader, de Barcelona. Districtes de Sant Martí i Ciutat Vella.

TÍTOL
Secció N-N'. Tram 2 [2 de 5]. Àrea carrer Doctor Aiguader-Hospital del Mar.

DIRECCIÓ
Laro Sánchez Bonvehí

PLANIMETRIA
Jordi Chorén Tosar, Markary García Álvarez

NÚM. EXPEDIENT
470 K121-NB 2016/1-17006 470 K121-NB 2017/4-19776
470 K121-NB 2016/2-19241 470 K121-NB 2016/6-19777
470 K121-NB 2016/3-19587
470 K121-NB 2016/4-19591

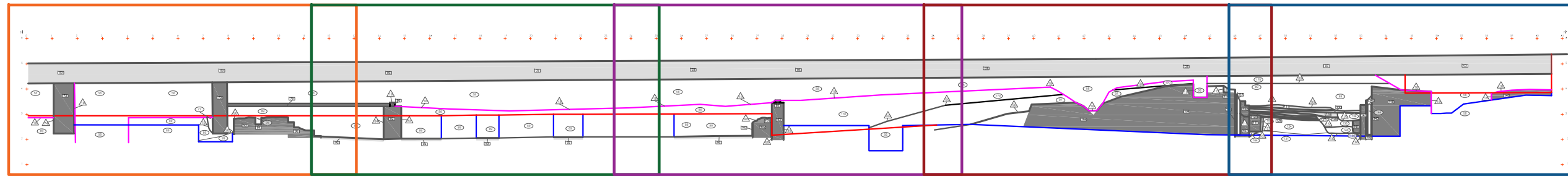
DATA **CODI**
Juny 2016 a gener 2017 075/16

BASE TOPOGRÀFICA
ICGC 1:5000 Sistema de referència ETRS89

ESCALA
1:40

NÚM
41

CLIENT
ACSA



Tram 1

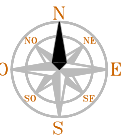
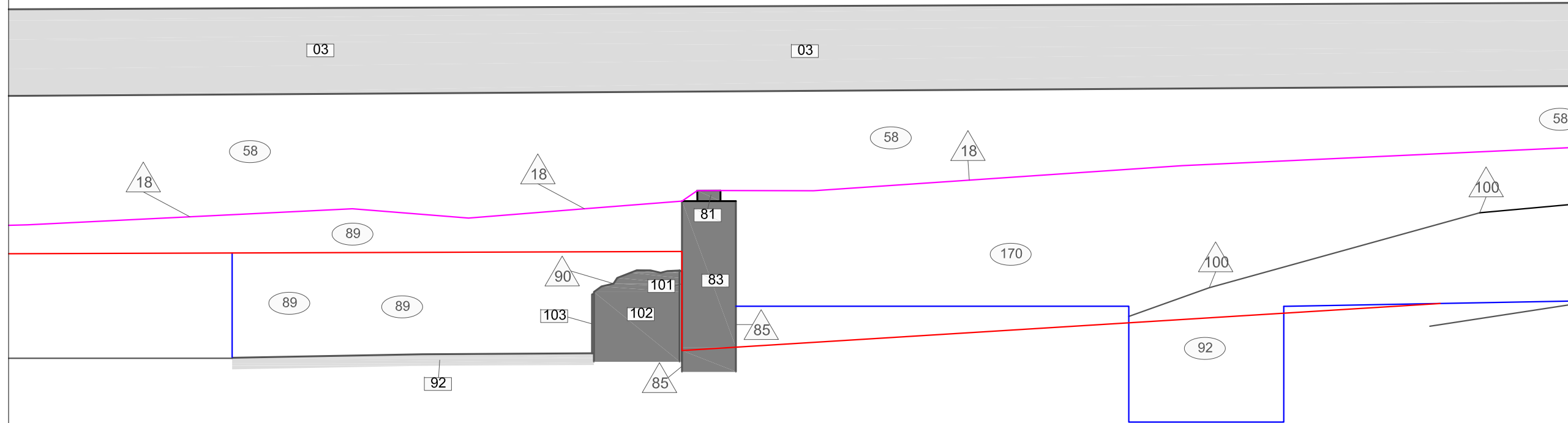
Tram 2

Tram 3

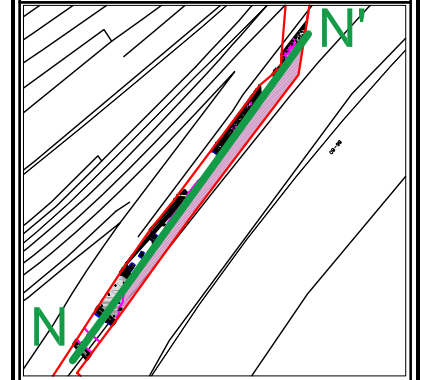
Tram 4

Tram 5

Tram 3



UBICACIÓ



LLEGENDA

- Rajols, maons
- Límit afectació
- Límit excavat
- Arrebossat
- Rases serveis
- Col·lector
- Estructures en secció
- Paviments en secció

INTERVENCIÓ

Intervenció arqueològica als carrers Ramon Turró-Icària- Marina- Salvador Espriu- Av. Litoral- Dr. Aiguader, de Barcelona. Districtes de Sant Martí i Ciutat Vella.

TÍTOL

Secció N-N'. Tram 3 (3 de 5). Àrea carrer Doctor Aiguader-Hospital del Mar.

DIRECCIÓ

Laro Sánchez Bonvehí

PLANIMETRIA

Jordi Chorén Tosar, Markary Garcia Álvarez

NÚM. EXPEDIENT

470 K121-NB 2016/1-17006 470 K121-NB 2017/4-19776
 470 K121-NB 2016/2-19241 470 K121-NB 2016/6-19777
 470 K121-NB 2016/3-19587
 470 K121-NB 2016/4-19591

DATA

Juny 2016 a gener 2017

CODI

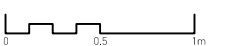
075/16

BASE TOPOGRÀFICA

ICGC 1:5000 Sistema de referència ETRS89

ESCALA

1:40

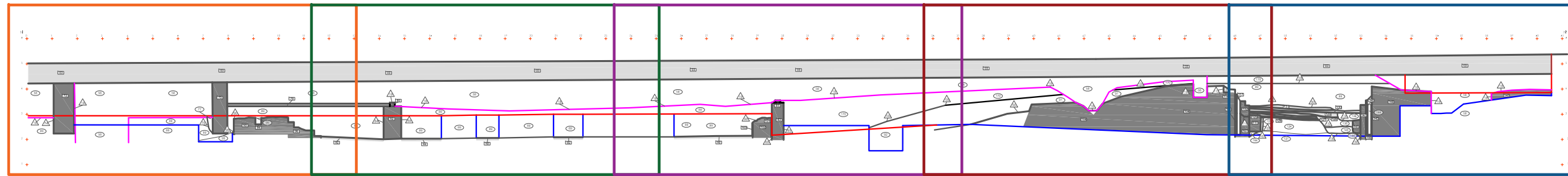


NÚM

42

CLIENT

ACSA



Tram 1

Tram 2

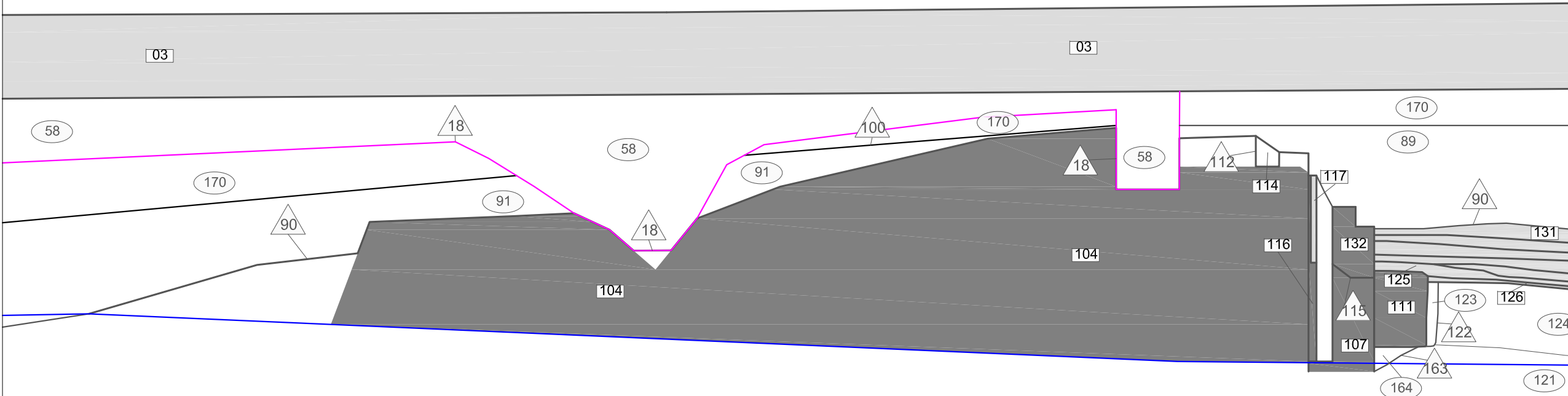
Tram 3

Tram 4

Tram 5

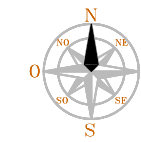
Tram 4

37 + 38 + 39 + 40 + 41 + 42 + 43 + 44 + 45 + 46 + 47 + 48 + 49 + 50 +

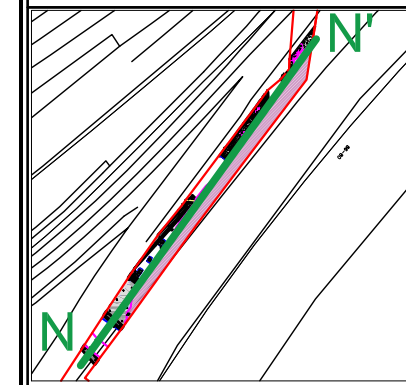


ABANS

SERVEIS CULTURALS



UBICACIÓ



LLEGENDA

- Rajols, maons
- Límit afectació
- Límit excavat
- Arrebossat
- Rases serveis
- Col·lector
- Estructures en secció
- Paviments en secció

INTERVENCIÓ

Intervenció arqueològica als carrers Ramon Turró-Icària- Marina- Salvador Espriu- Av. Litoral- Dr. Aiguader, de Barcelona. Districtes de Sant Martí i Ciutat Vella.

TÍTOL

Secció N-N'. Tram 4 (4 de 5). Àrea carrer Doctor Aiguader-Hospital del Mar.

DIRECCIÓ

Laro Sánchez Bonvehí

PLANIMETRIA

Jordi Chorén Tosar, Markary García Álvarez

NÚM. EXPEDIENT

470 K121-NB 2016/1-17006 470 K121-NB 2017/4-19776
470 K121-NB 2016/2-19241 470 K121-NB 2016/6-19777
470 K121-NB 2016/3-19587
470 K121-NB 2016/4-19591

DATA

Juny 2016 a gener 2017

CODI

075/16

BASE TOPOGRÀFICA

ICGC 1:5000 Sistema de referència ETRS89

ESCALA

1:40

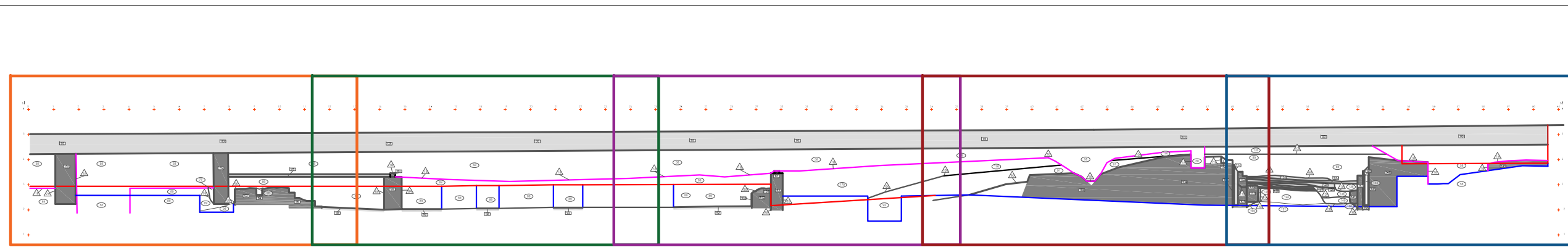


NÚM

43

CLIENT

ACSA



Tram 1

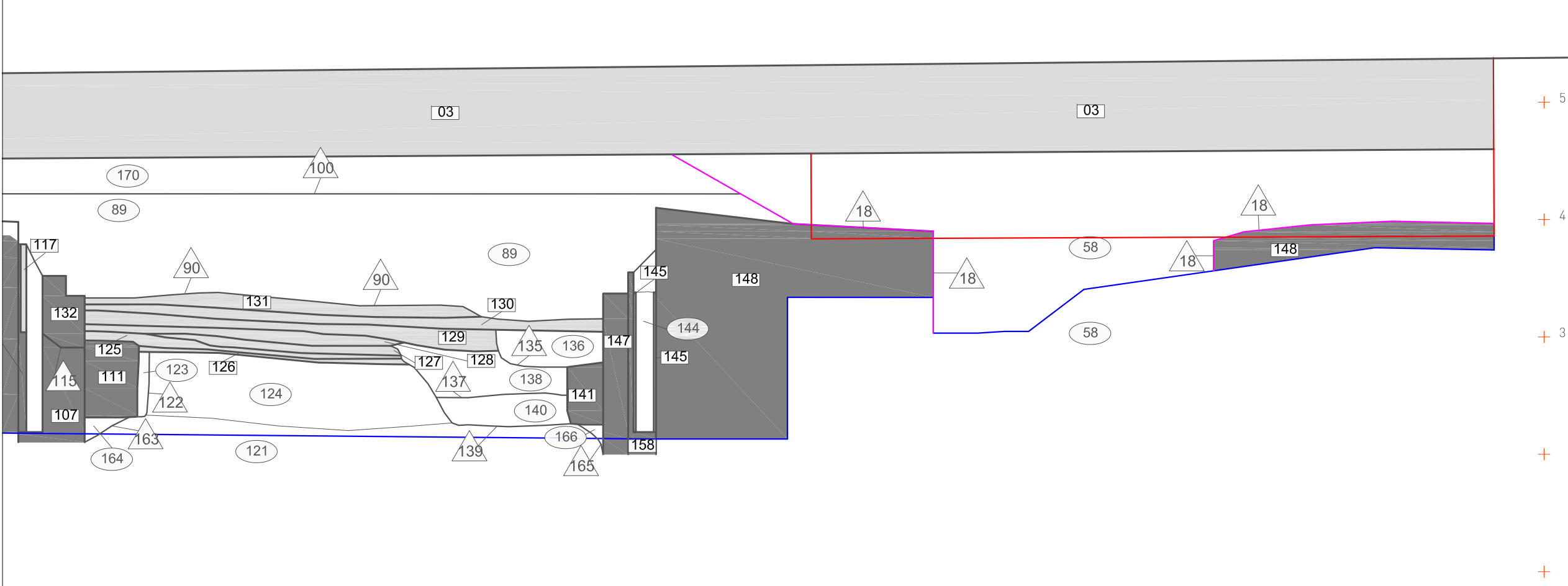
Tram 2

Tram 3

Tram 4

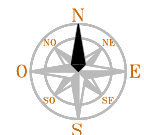
Tram 5

Tram 5

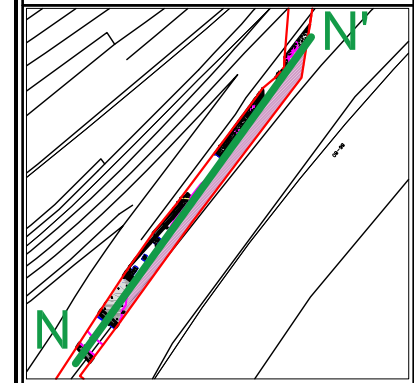


ABANS

SERVEIS CULTURALS



UBICACIÓ



LLEGENDA

- Rajols, maons
- Límit afectació
- Límit excavat
- Arrebossat
- Rases serveis
- Col·lector
- Estructures en secció
- Paviments en secció

INTERVENCIÓ

Intervenció arqueològica als carrers Ramon Turró-Icària- Marina- Salvador Espriu- Av. Litoral- Dr. Aiguader, de Barcelona. Districtes de Sant Martí i Ciutat Vella.

TÍTOL

Secció N-N'. Tram 5 [5 de 5]. Àrea carrer Doctor Aiguader-Hospital del Mar.

DIRECCIÓ

Laro Sánchez Bonvehí

PLANIMETRIA

Jordi Chorén Tosar, Markary García Álvarez

NÚM. EXPEDIENT

470 K121-NB 2016/1-17006 470 K121-NB 2017/4-19776
 470 K121-NB 2016/2-19241 470 K121-NB 2016/6-19777
 470 K121-NB 2016/3-19587
 470 K121-NB 2016/4-19591

DATA

Juny 2016 a gener 2017

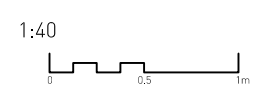
CODI

075/16

BASE TOPOGRÀFICA

ICGC 1:5000 Sistema de referència ETRS89

ESCALA



NÚM

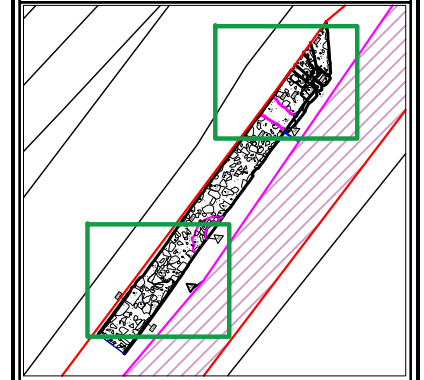
44

CLIENT

ACSA



UBICACIÓ



LLEGENDA

- Rajols, maons
- Morter de calç
- Arrebossat
- Col·lector
- Estructures en secció
- Paviments en secció
- Límit afectació
- Límit excavat
- Rases serveis

INTERVENCIÓ

Intervenció arqueològica als carrers Ramon Turró-Icària- Marina- Salvador Espriu- Av. Litoral- Dr. Aiguader, de Barcelona. Districtes de Sant Martí i Ciutat Vella.

TÍTOL

Secció 0-0' i secció P-P'. Àrea carrer Doctor Aiguader-Hospital del Mar.

DIRECCIÓ

Laro Sánchez Bonvehí

PLANIMETRIA

Jordi Chorén Tosar, Markary García Álvarez

NÚM. EXPEDIENT

470 K121-NB 2016/1-17006 470 K121-NB 2017/4-19776
 470 K121-NB 2016/2-19241 470 K121-NB 2016/6-19777
 470 K121-NB 2016/3-19587
 470 K121-NB 2016/4-19591

DATA

Juny 2016 a gener 2017

CODI

075/16

BASE TOPOGRÀFICA

ICGC 1:5000 Sistema de referència ETRS89

ESCALA

1:40

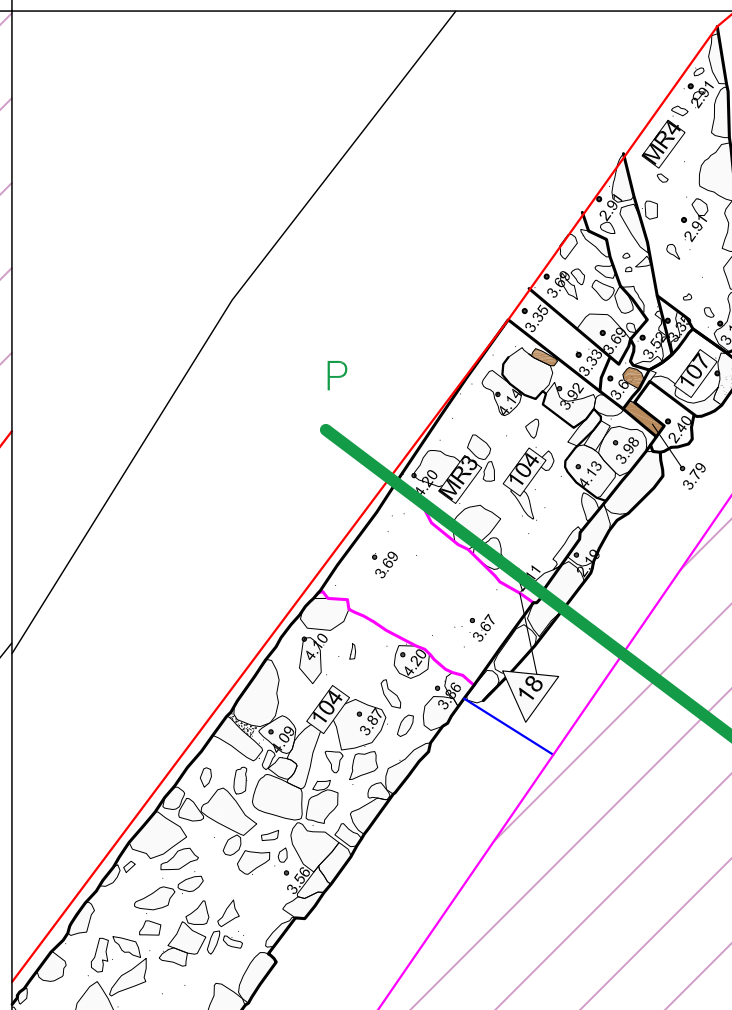
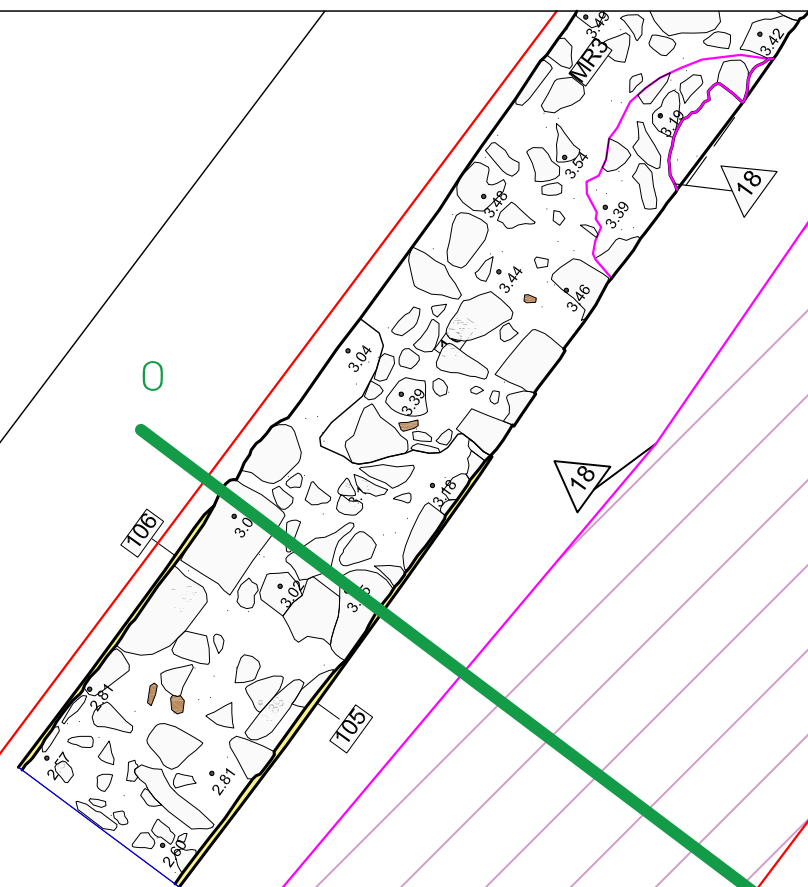
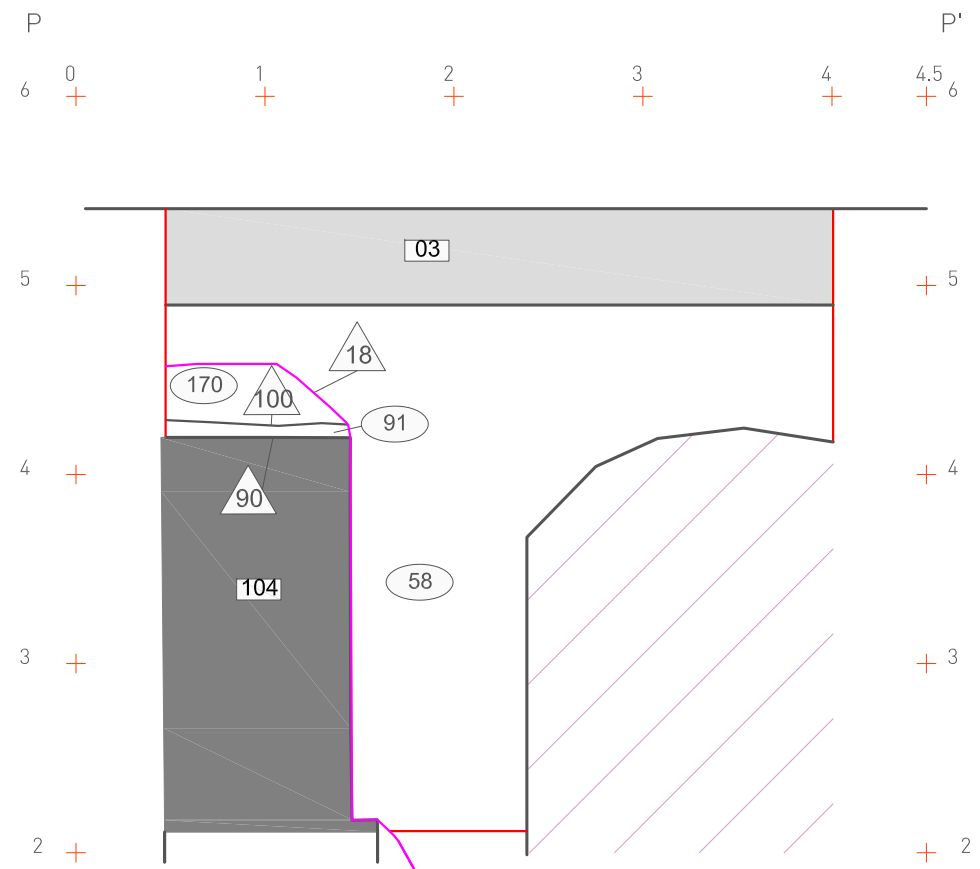
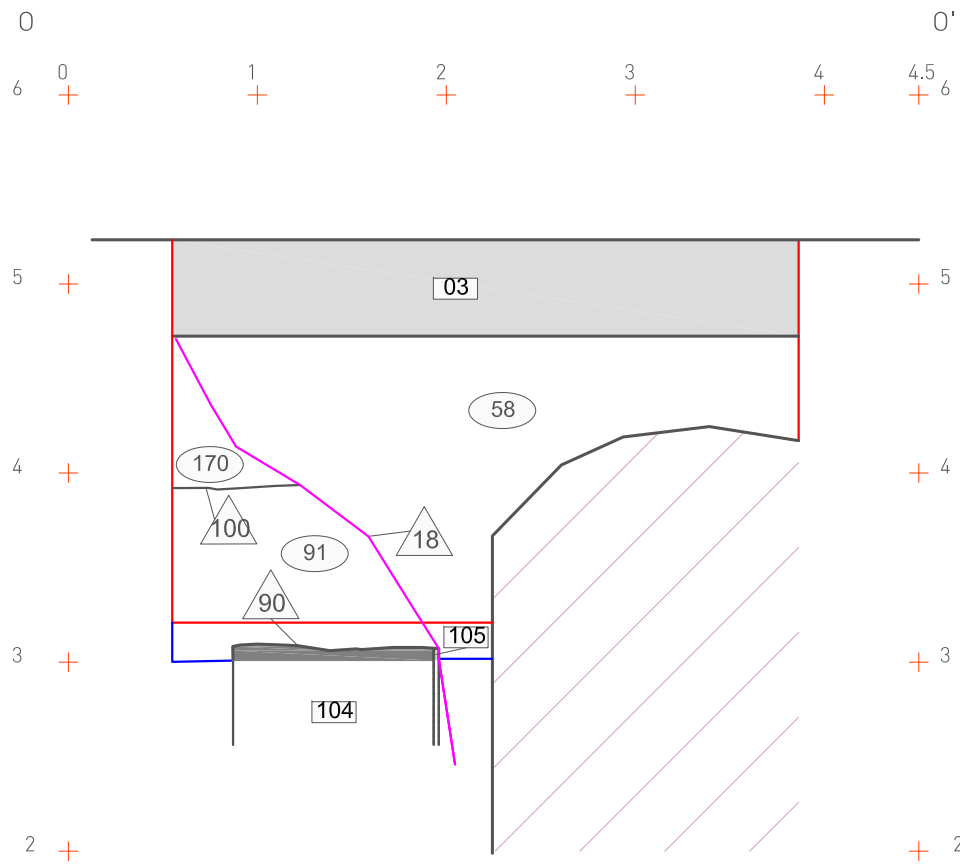


NÚM

45

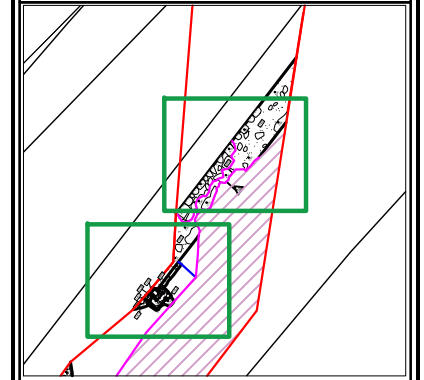
CLIENT

ACSA





UBICACIÓ



LLEGENDA

- Rajols, maons
- Arrebossat
- Paviments en secció
- Límit afectació
- Límit excavat
- Rases serveis
- Col·lector
- Estructures en secció

INTERVENCIÓ

Intervenció arqueològica als carrers Ramon Turró-Icària- Marina- Salvador Espriu- Av. Litoral- Dr. Aiguader, de Barcelona. Districtes de Sant Martí i Ciutat Vella.

TÍTOL

Secció Q-Q' i secció R-R'. Àrea carrer Doctor Aiguader-Hospital del Mar.

DIRECCIÓ

Laro Sánchez Bonvehí

PLANIMETRIA

Jordi Chorén Tosar, Markary Garcia Álvarez

NÚM. EXPEDIENT

470 K121-NB 2016/1-17006 470 K121-NB 2017/4-19776
 470 K121-NB 2016/2-19241 470 K121-NB 2016/6-19777
 470 K121-NB 2016/3-19587
 470 K121-NB 2016/4-19591

DATA

Juny 2016 a gener 2017

CODI

075/16

BASE TOPOGRÀFICA

ICGC 1:5000 Sistema de referència ETRS89

ESCALA

1:40

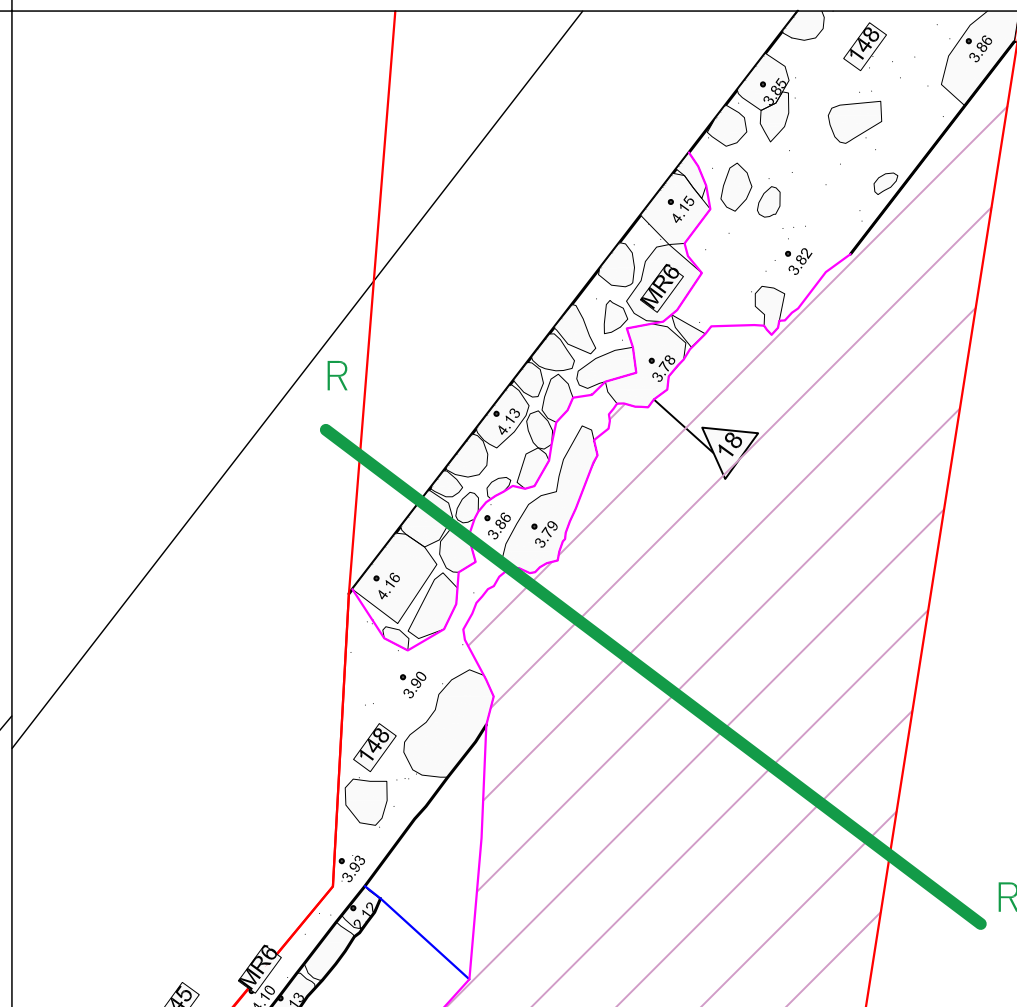
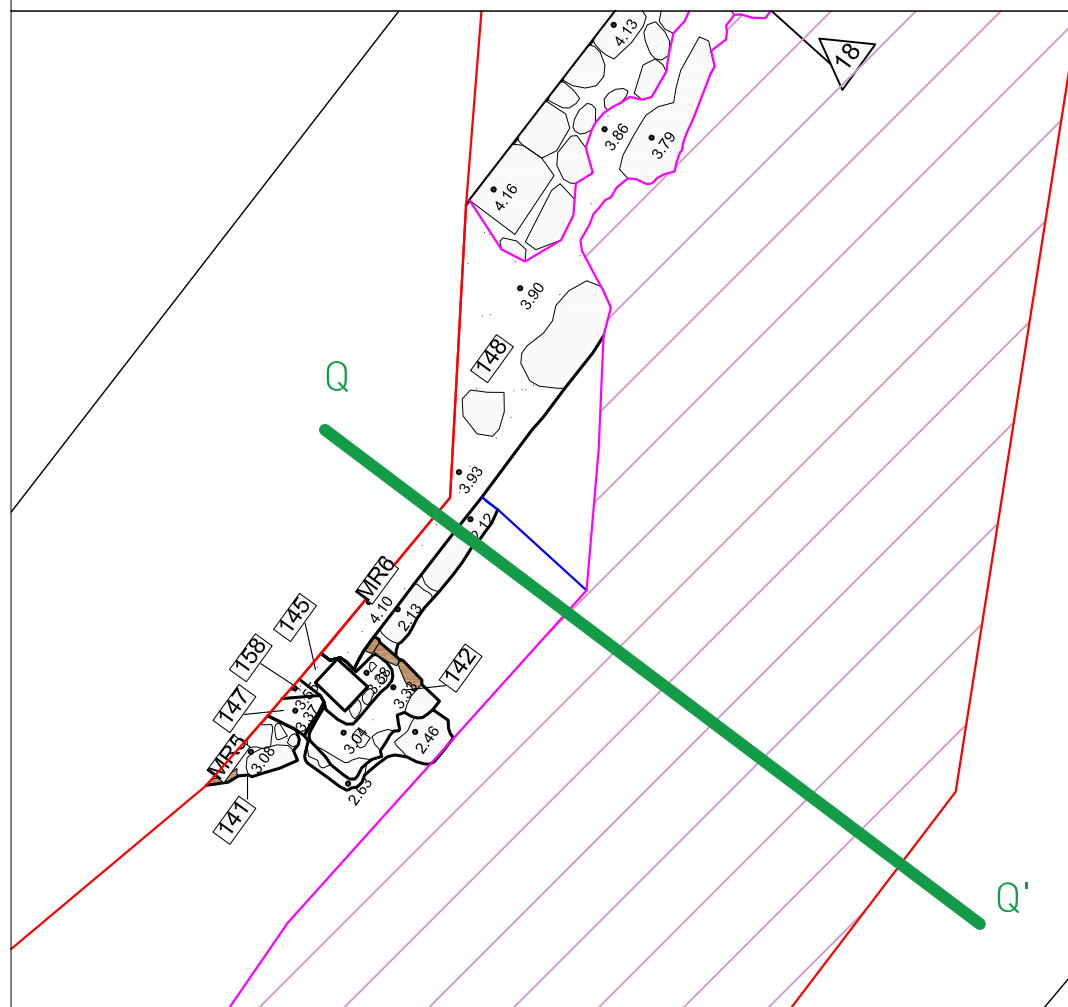
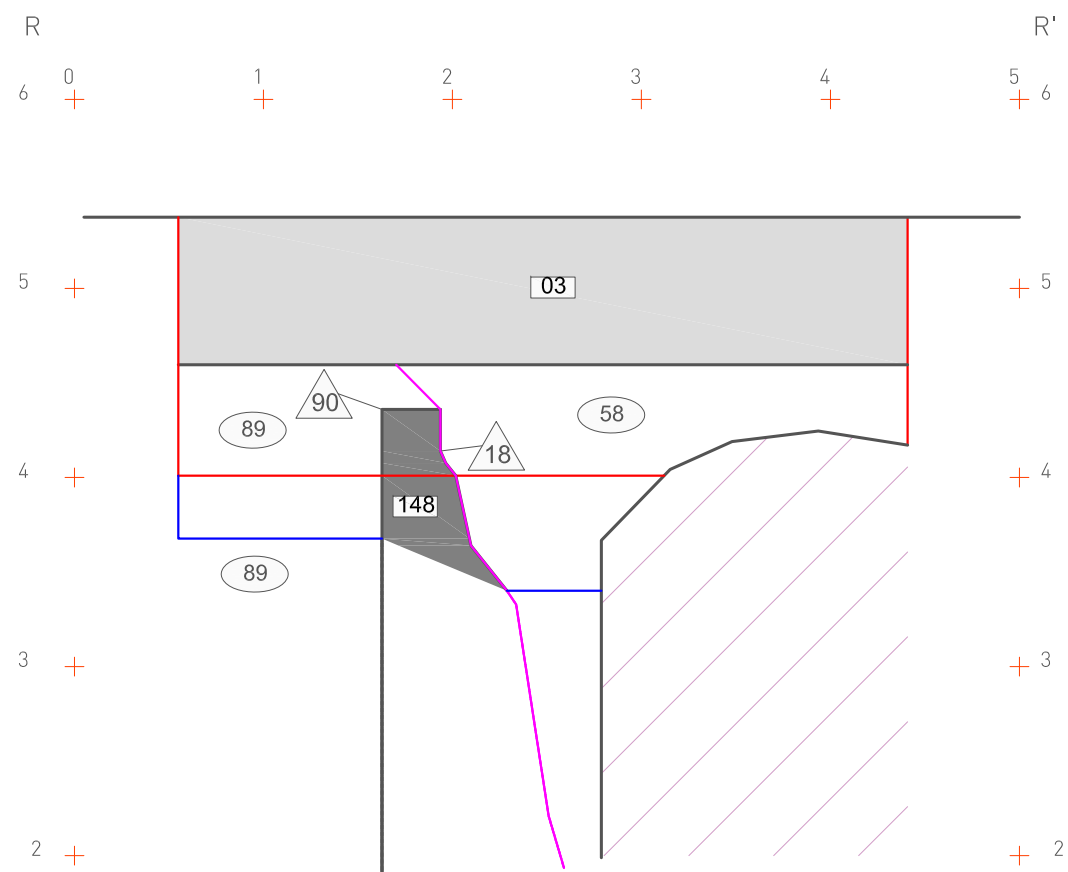
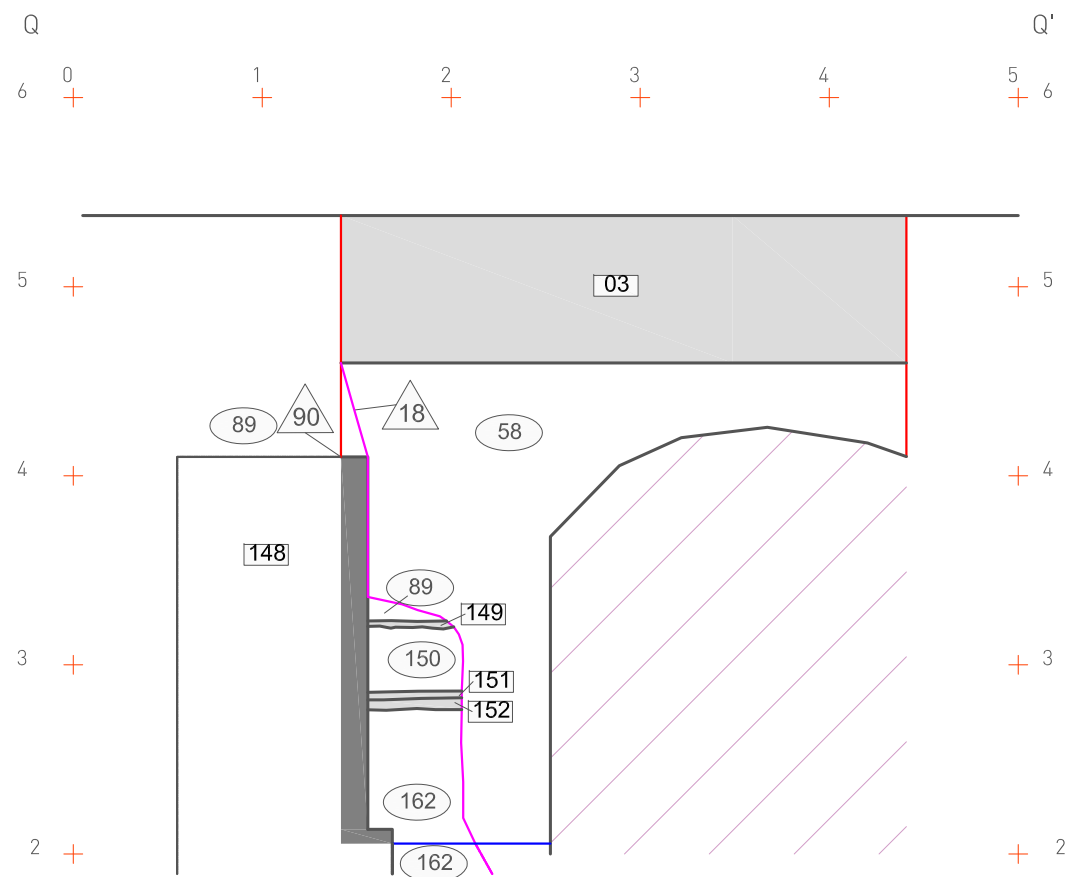


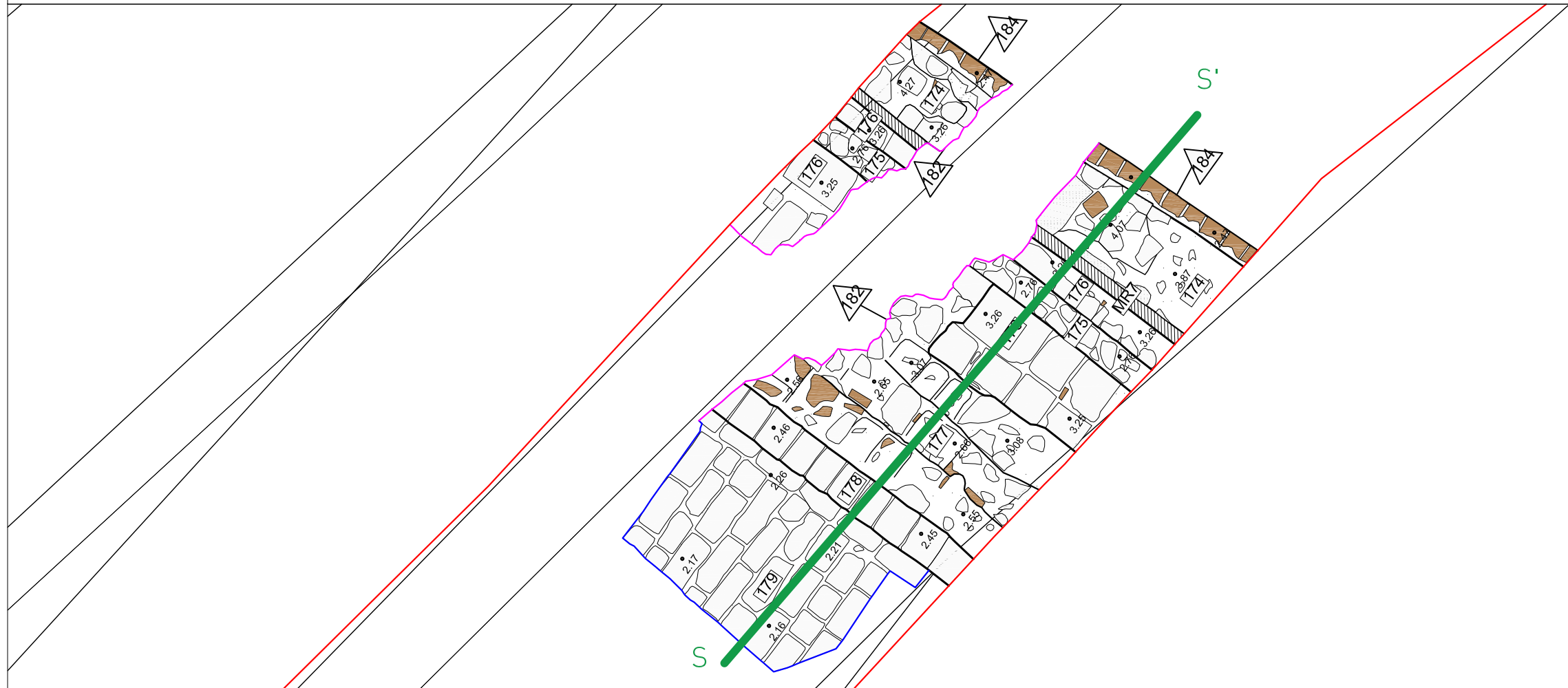
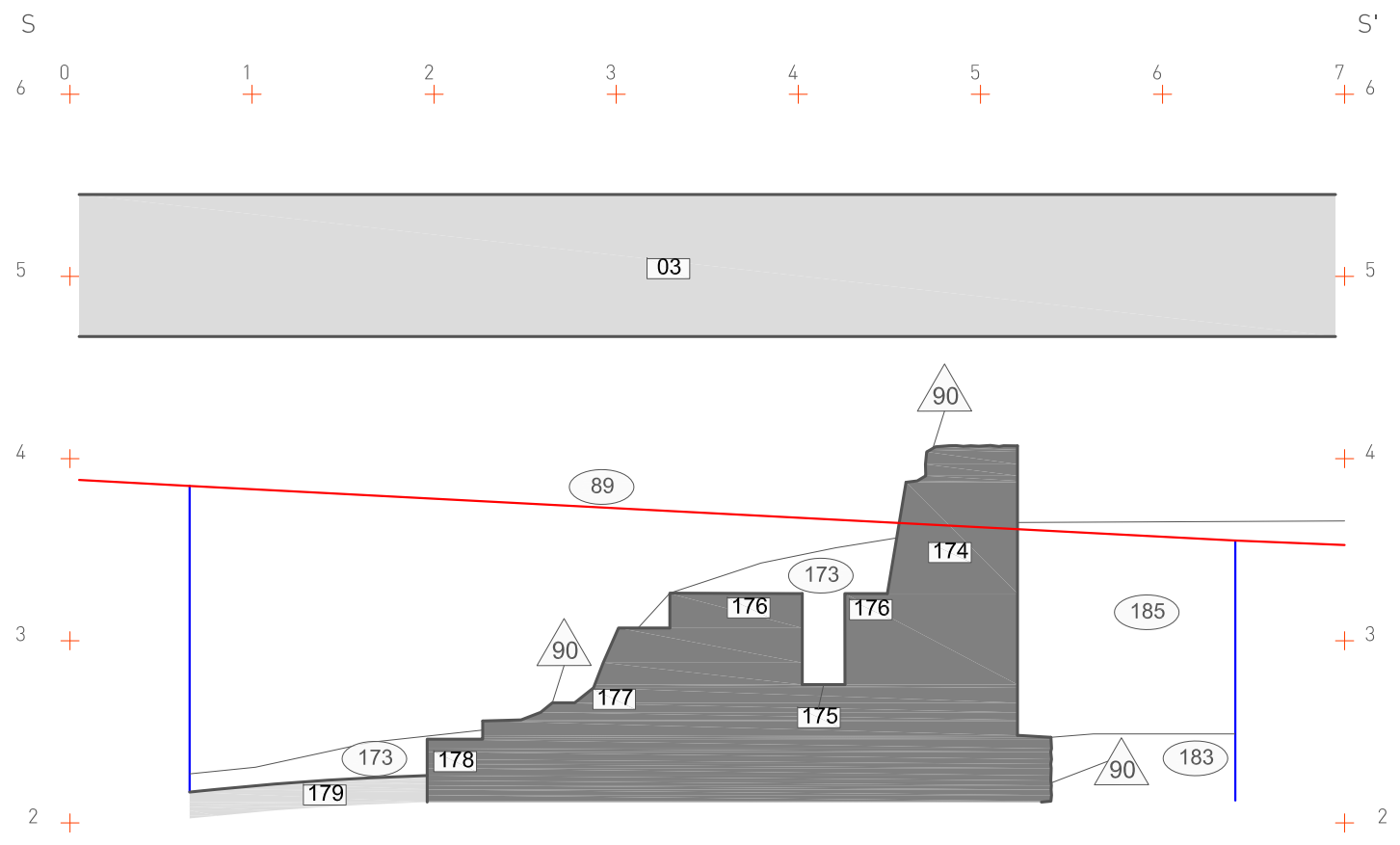
NÚM

46

CLIENT

ACSA





ABANS
SERVEIS CULTURALS

UBICACIÓ

LLEGENDA

Rajols, maons	Límit afectació
Morter de calç	Límit excavat
Arrebossat	Rases serveis
Col·lector	
Estructures en secció	
Paviments en secció	

INTERVENCIÓ
Intervenció arqueològica als carrers Ramon Turró-Icària- Marina- Salvador Espriu- Av. Litoral- Dr. Aiguader, de Barcelona. Districtes de Sant Martí i Ciutat Vella.

TÍTOL
Secció S-S'. Àrea carrer Doctor Aiguader-Hospital del Mar.

DIRECCIÓ
Laro Sánchez Bonvehí

PLANIMETRIA
Jordi Chorén Tosar, Markary Garcia Álvarez

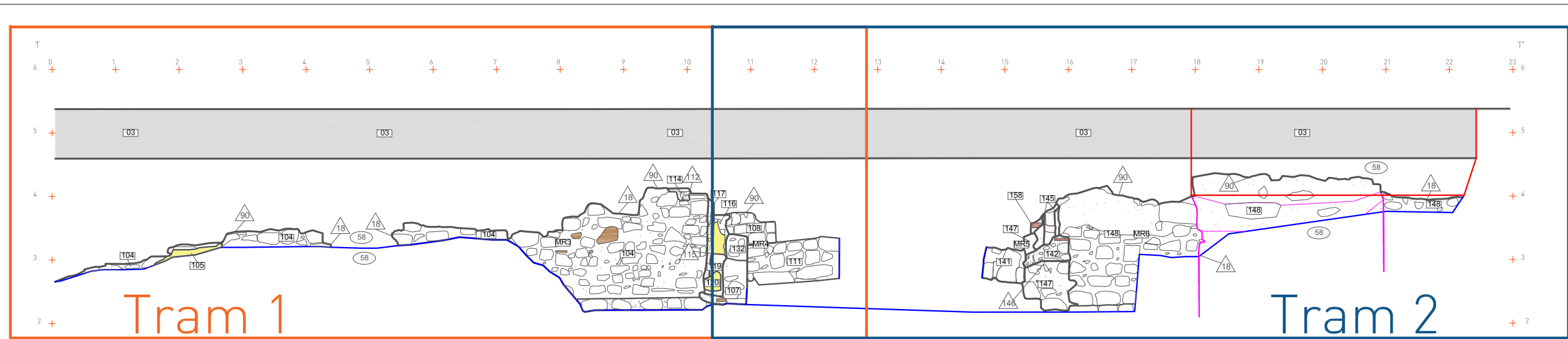
NÚM. EXPEDIENT
470 K121-NB 2016/1-17006 470 K121-NB 2017/4-19776
470 K121-NB 2016/2-19241 470 K121-NB 2016/6-19777
470 K121-NB 2016/3-19587
470 K121-NB 2016/4-19591

DATA Juny 2016 a gener 2017	CODI 075/16
---------------------------------------	-----------------------

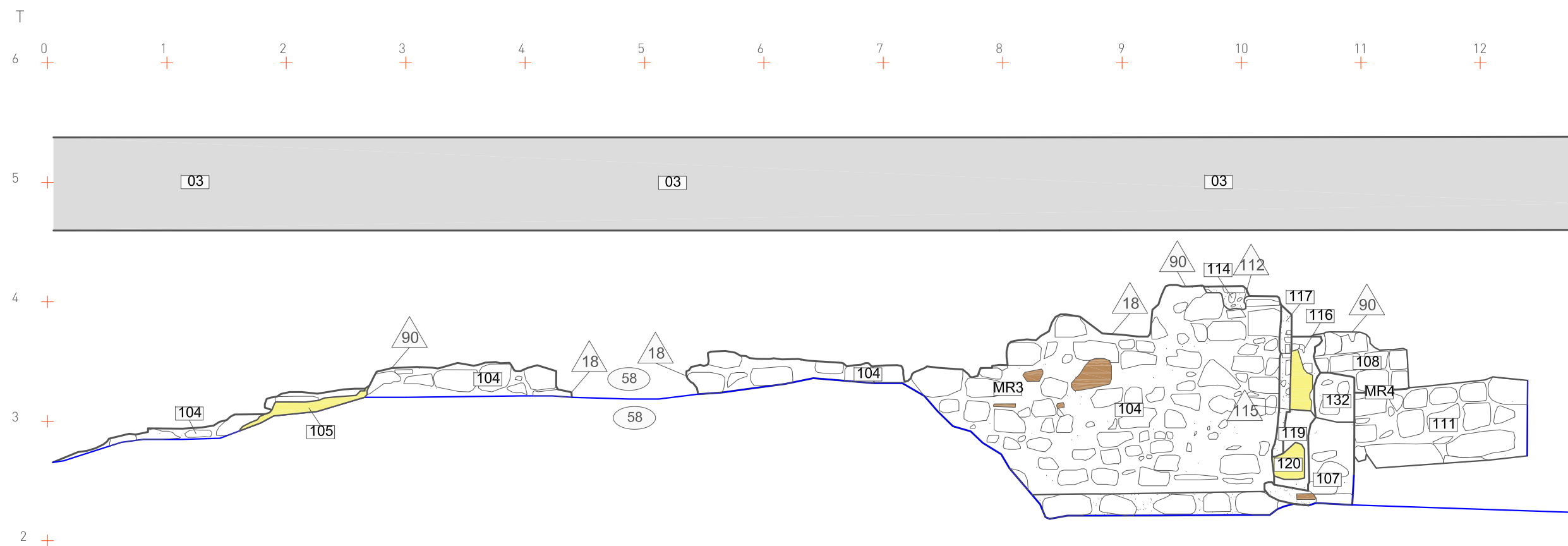
BASE TOPOGRÀFICA
ICGC 1:5000 Sistema de referència ETRS89

ESCALA
1:40

NÚM 47	CLIENT ACSA
------------------	-----------------------



Tram 1



ABANS
SERVEIS CULTURALS

UBICACIÓ

LLEGENDA

- Rajols, maons
- Morter de calç
- Arrebossat
- Col·lector
- Estructures en secció
- Paviments en secció
- Límit afectació
- Límit excavat
- Rases serveis

INTERVENCIÓ
Intervenció arqueològica als carrers Ramon Turró-Icària- Marina- Salvador Espriu- Av. Litoral- Dr. Aiguader, de Barcelona. Districtes de Sant Martí i Ciutat Vella.

TÍTOL
Alçat T-T'. MR 3-4 i 5-6. Tram 1 (1 de 2). Àrea carrer Doctor Aiguader-Hospital del Mar.

DIRECCIÓ
Laro Sánchez Bonvehí

PLANIMETRIA
Jordi Chorén Tosar, Markary García Álvarez

NÚM. EXPEDIENT
470 K121-NB 2016/1-17006 470 K121-NB 2017/4-19776
470 K121-NB 2016/2-19241 470 K121-NB 2016/6-19777
470 K121-NB 2016/3-19587
470 K121-NB 2016/4-19591

DATA
Juny 2016 a gener 2017

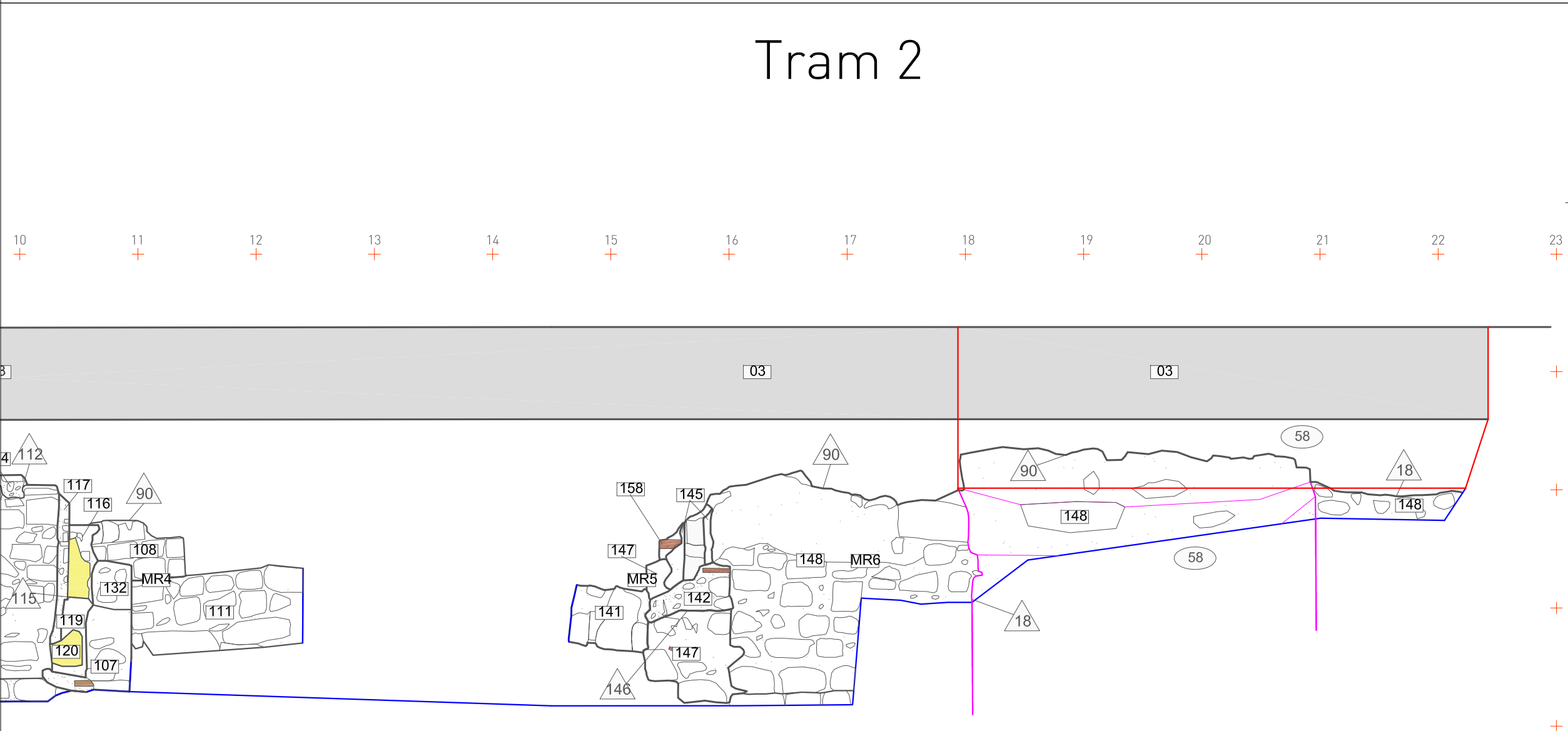
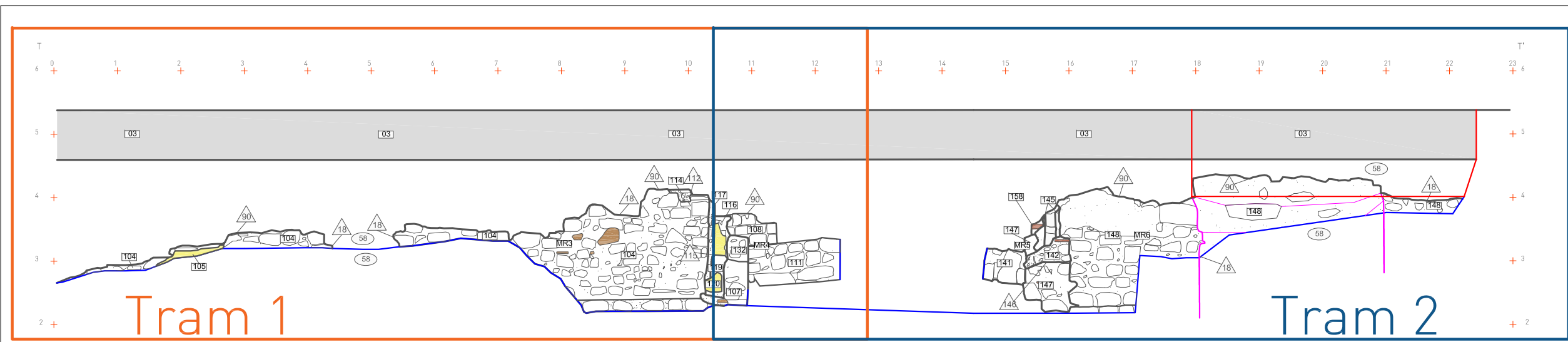
CODI
075/16

BASE TOPOGRÀFICA
ICGC 1:5000 Sistema de referència ETRS89

ESCALA
1:40

NÚM
48

CLIENT
ACSA



ABANS
SERVEIS CULTURALS

UBICACIÓ

LLEGENDA

- Rajols, maons
- Morter de calç
- Arrebossat
- Col·lector
- Estructures en secció
- Paviments en secció
- Límit afectació
- Límit excavat
- Rases serveis

INTERVENCIÓ
Intervenció arqueològica als carrers Ramon Turró-Icària- Marina- Salvador Espriu- Av. Litoral- Dr. Aiguader, de Barcelona. Districtes de Sant Martí i Ciutat Vella.

TÍTOL
Alçat T-T'. MR 3-4 i 5-6. Tram 2 (2 de 2).
Àrea carrer Doctor Aiguader-Hospital del Mar.

DIRECCIÓ
Laro Sánchez Bonvehí

PLANIMETRIA
Jordi Chorén Tosar, Markary García Álvarez

NÚM. EXPEDIENT
470 K121-NB 2016/1-17006 470 K121-NB 2017/4-19776
470 K121-NB 2016/2-19241 470 K121-NB 2016/6-19777
470 K121-NB 2016/3-19587
470 K121-NB 2016/4-19591

DATA
Juny 2016 a gener 2017

CODI
075/16

BASE TOPOGRÀFICA
ICGC 1:5000 Sistema de referència ETRS89

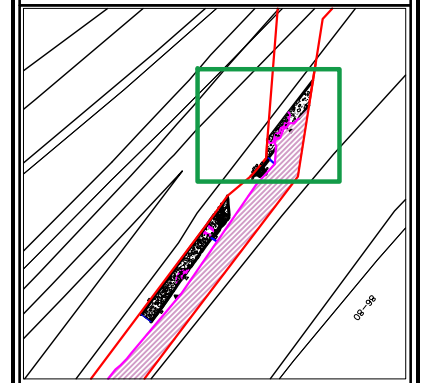
ESCALA
1:40

NÚM
49

CLIENT
ACSA



UBICACIÓ



LLEGENDA

- Rajols, maons
- Arrebossat
- Estructures en secció
- Paviments en secció
- Límit afectació
- Límit excavat
- Rases serveis
- Col·lector

INTERVENCIÓ

Intervenció arqueològica als carrers Ramon Turró-Icària- Marina- Salvador Espriu- Av. Litoral- Dr. Aiguader, de Barcelona. Districtes de Sant Martí i Ciutat Vella.

TÍTOL

Alçat U-U'. MR 6, parament nord. Àrea carrer Doctor Aiguader-Hospital del Mar.

DIRECCIÓ

Laro Sánchez Bonvehí

PLANIMETRIA

Jordi Chorén Tosar, Markary Garcia Álvarez

NÚM. EXPEDIENT

470 K121-NB 2016/1-17006 470 K121-NB 2017/4-19776
 470 K121-NB 2016/2-19241 470 K121-NB 2016/6-19777
 470 K121-NB 2016/3-19587
 470 K121-NB 2016/4-19591

DATA

Juny 2016 a gener 2017

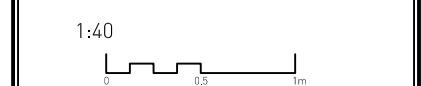
CODI

075/16

BASE TOPOGRÀFICA

ICGC 1:5000 Sistema de referència ETRS89

ESCALA

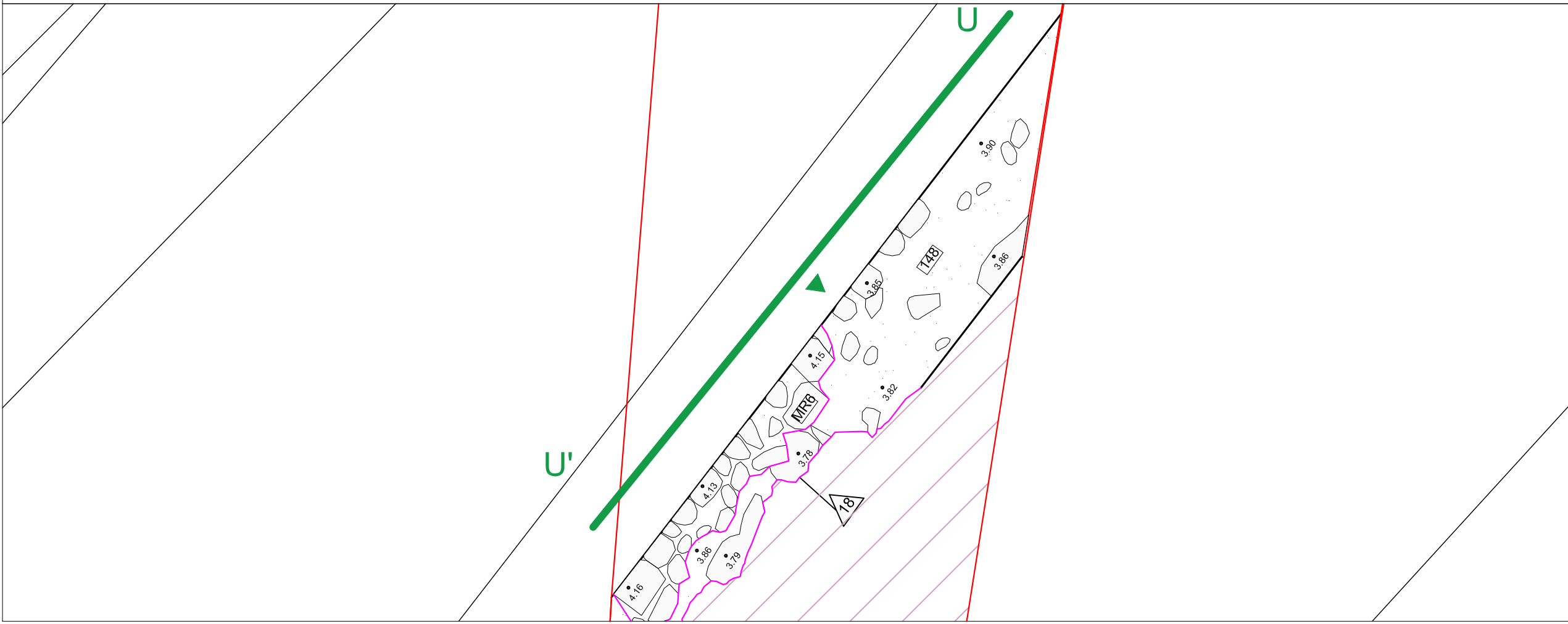
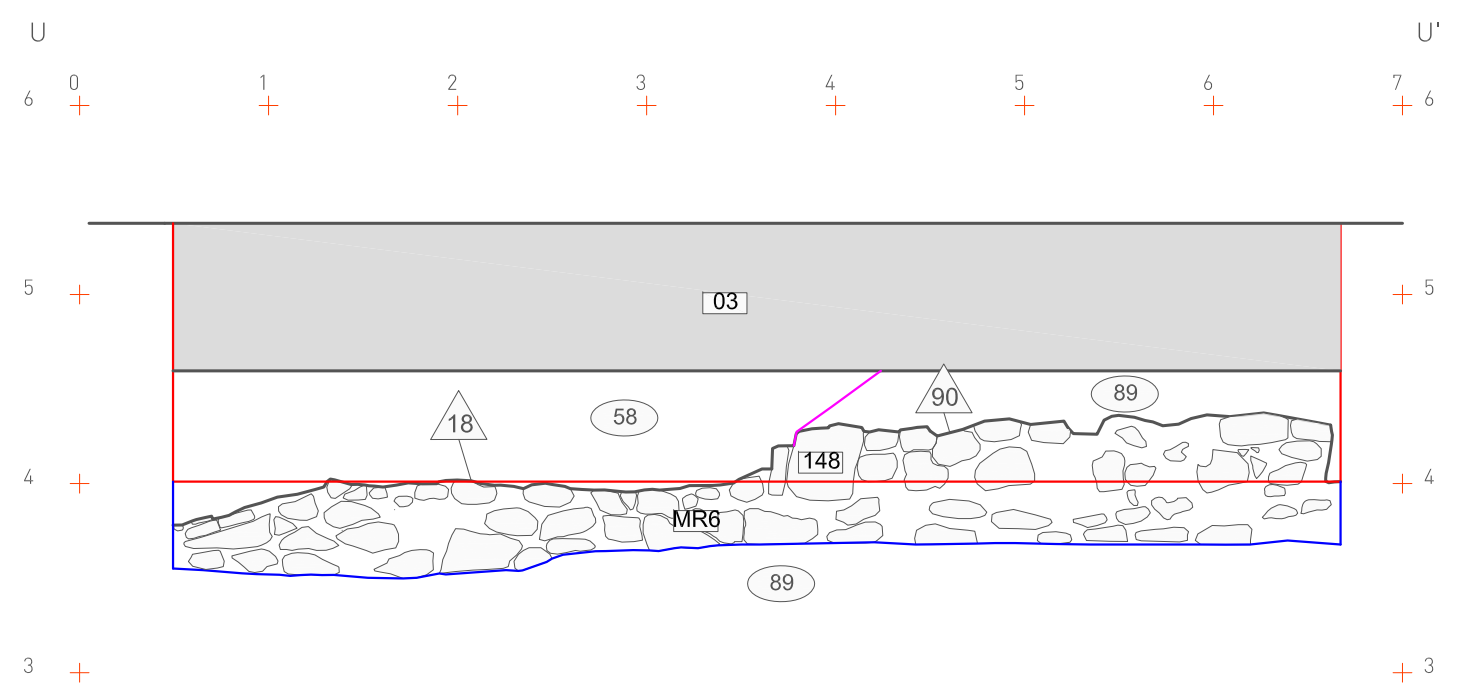


NÚM

50

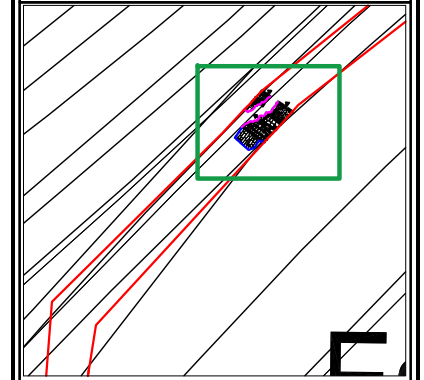
CLIENT

ACSA





UBICACIÓ



LLEGENDA

- Rajols, maons
- Límit afectació
- Límit excavat
- Arrebossat
- Rases serveis
- Col·lector
- Estructures en secció
- Paviments en secció

INTERVENCIÓ

Intervenció arqueològica als carrers Ramon Turró-Icària- Marina- Salvador Espriu- Av. Litoral- Dr. Aiguader, de Barcelona. Districtes de Sant Martí i Ciutat Vella.

TÍTOL

Alçats V-V' i W-W'. MR 7. Àrea carrer Doctor Aiguader-Hospital del Mar.

DIRECCIÓ

Laro Sánchez Bonvehí

PLANIMETRIA

Jordi Chorén Tosar, Markary Garcia Álvarez

NÚM. EXPEDIENT

470 K121-NB 2016/1-17006 470 K121-NB 2017/4-19776
 470 K121-NB 2016/2-19241 470 K121-NB 2016/6-19777
 470 K121-NB 2016/3-19587
 470 K121-NB 2016/4-19591

DATA

Juny 2016 a gener 2017

CODI

075/16

BASE TOPOGRÀFICA

ICGC 1:5000 Sistema de referència ETRS89

ESCALA

1:40



NÚM

51

CLIENT

ACSA

